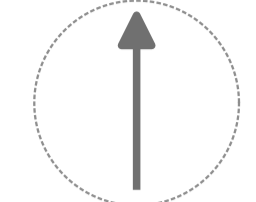



ÚZEMNÝ PLÁN OBCE BAŠOVCE



OBSTARÁVATEL: OBEC BAŠOVCE
POVER. OBST.: Ing.arch. K. DURENEC
ZHOTOVITEL: ECOCTITIES, s.r.o. / CITYPLAN, s.r.o.
HL. RIEŠITEL: doc. Ing.arch. J. COPLÁK, PhD.
ODB. SPOLUPRÁCA: Ing. P. KLÚČIK
DÁTUM: 2019 MIERKA: 1 : 5 000

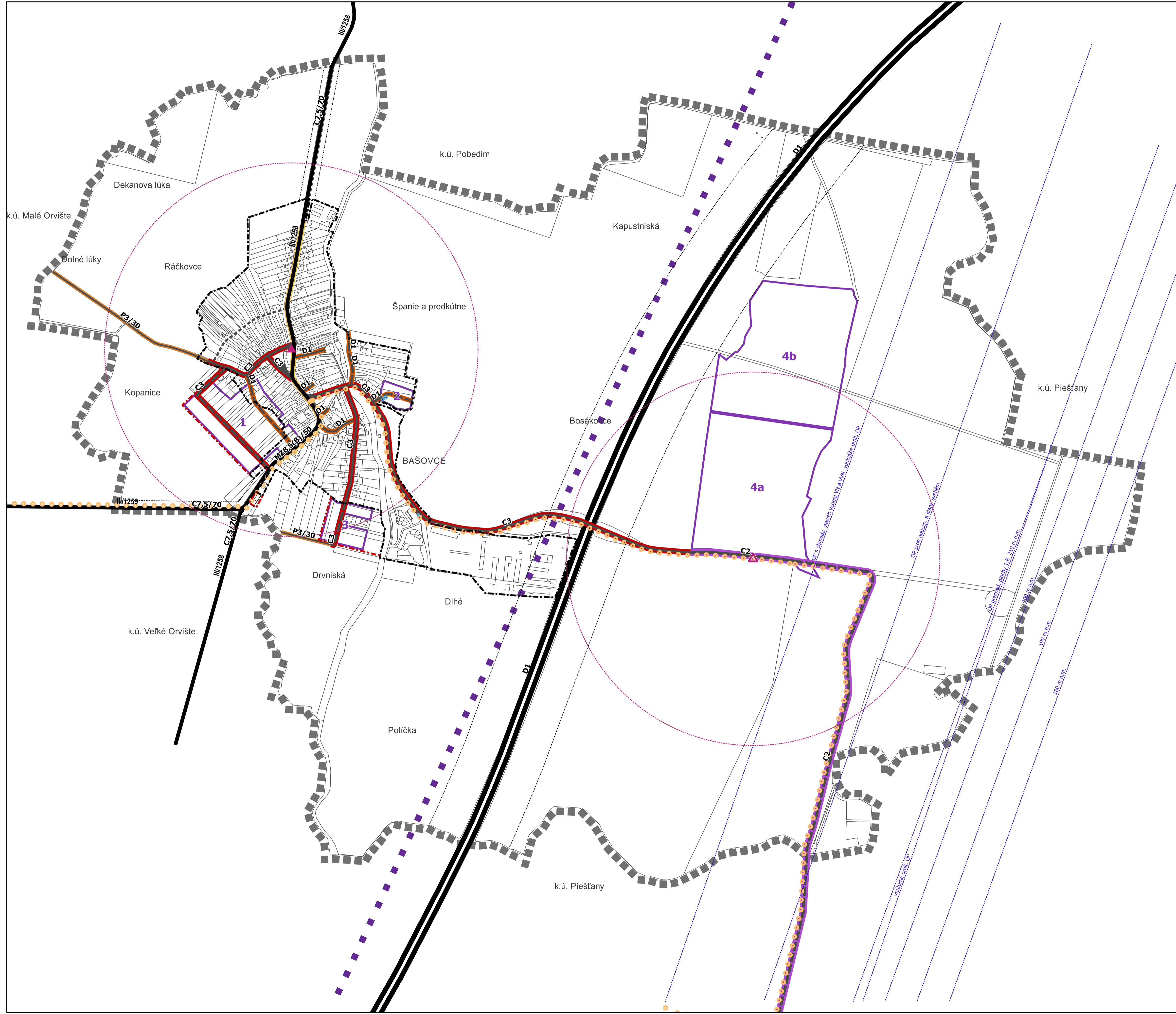


**ECOCTITIES
CITYPLAN**
www.cityplan.eu

SCHVALOVACIA DOLOŽKA
SCHVALUJÚCI ORGÁN: OBEC BAŠOVCE
Č. UZNES.: 24/2019 ZO DŇA 29.04.2019

ING. LUBOMÍR DEKAN, STAROSTA

3. VÝKRES RIEŠENIA VEREJNÉHO DOPRAVNÉHO VYBAVENIA



Legenda

- Vymedzenie územia**
- hranica katastrálneho územia = riešené územie
 - hranica zastavaného územia obce k 1.1.1990
 - hranica zastavaného územia obce - NÁVRH
 - rozvojové plochy (označ. číslom) - NÁVRH
- Nadradená dopravná infraštruktúra**
- vysokorýchlostná trať - VÝHLAD
 - diaľnica
 - cesty III. triedy
- Ostatné cestné komunikácie**
- miestne komunikácie, poľné cesty
 - miestne a upokojené komunikácie - VÝHLAD
- Funkčné triedy a kategórie komunikácií**
- B3 - MZ8,5(8)/50
 - C2 - MO8/40
 - C3 - MO7(6)/30
 - D1
 - P3/30
 - C2 - MO8/40 - NÁVRH
 - C3 - MO7/30 - NÁVRH
 - D1 upokojená - NÁVRH
- Nemotorová doprava**
- chodníky pre chodcov
 - cyklotrasa - NÁVRH
- Statická doprava**
- odstavné plochy
 - odstavné plochy - NÁVRH
- Hromadná doprava**
- zastávky hromadnej dopravy
 - zastávky hromadnej dopravy - NÁVRH
- Ochranné pásma**
- ochranné pásma ciest
 - ochranné pásma letiska