

OBSAH

I. HISTÓRIA	2
II. ANALÝZA SÚČASNEJ ROZVOJOVEJ ÚROVNE OBCE A JEJ ROZVOJOVÝCH FAKTOROV	4
1. PRÍRODNÉ, ENVIRONMENTÁLNE A EKOLOGICKÉ PROSTREDIE OBCE.....	5
A. Dopravná a administratívna poloha obce	5
B. Prírodný potenciál obce	6
2. OBYVATEĽSTVO	7
A. Demografický vývoj obce.....	7
B. Veková štruktúra obyvateľstva	9
C. Vzdelanostná štruktúra obyvateľstva	10
D. Národnostná štruktúra obyvateľstva	11
E. Náboženská štruktúra obyvateľstva	12
3. EKONOMICKÁ ŠTRUKTÚRA A EKONOMICKÝ ROZVOJ OBCE	14
A. Podnikateľské prostredie a ponuka služieb.....	14
B. Ekonomická štruktúra vytváraná súkromným sektorom	14
C. Ekonomická aktivita obyvateľstva	15
D. Rozpočet obce, štruktúra majetku a cudzích zdrojov	19
4. SOCIÁLNA INFRAŠTRUKTÚRA.....	22
A. Domový a bytový fond	22
B. Školstvo	27
C. Zdravotná a sociálna starostlivosť	27
5. TECHNICKÁ INFRAŠTRUKTÚRA OBCE	28
A. Energetické siete.....	28
B. Inžinierske siete	28
C. Odpadové hospodárstvo	29
6. SPOLOČENSKÉ A KULTÚRNE AKTIVITY V OBCI	30
7. CESTOVNÝ RUCH	31
III. SWOT ANALÝZA OBCE BAŠOVCE.....	32
IV. ROZVOJOVÁ VÍZIA OBCE	43
V. STRATEGICKÉ CIELE, PRIORITY A OPATRENIA	44
A. Cieľ 1: Rozvoj ľudských zdrojov	46
B. Cieľ 2: Racionálne využívanie prírodného potenciálu.....	48
C. Cieľ 3: Dobudovanie a rozvoj technickej infraštruktúry	50
D. Cieľ 4: Dobudovanie a rozvoj sociálnej infraštruktúry	52
E. Cieľ 5: Zabezpečenie ekonomickej stability samosprávy.....	53
VI. SCHVÁLENIE PLÁNU HOSPODÁRSKEHO A SOCIÁLNEHO ROZVOJA OBCE	55
VII. POUŽITÁ LITERATÚRA A INFORMAČNÉ ZDROJE	56



I. HISTÓRIA

V katastri Bašoviec objavili archeológovia praveké neolitické sídlisko s volútovou keramikou i slovanské sídlisko. Prvá písomná správa o Bašovciach je v zoborskej listine z roku 1113 – tá vymedzuje majetky opátstva sv. Hypolita na Zobore. V rokoch 1392 sa obec nazývala Bassoch, 1439 Bassowec, 1773 Bašovce.

Koncom 14. storočia Bašovce patrili Čachtickému panstvu. Ctibor pod vplyvom manželky Dobronochy vydal v Budíne 16. januára 1414 zakladaciu listinu augustiniánskej prepozitúry Panny Márie v Novom Meste nad Váhom a daroval jej dve dediny: Pobeďím a Bašovce.



Podľa urbára z roku 1658 patrilo novomestskej prepozitúre v Bašovciach 12 poddanských usadlostí. Názvy chotárnych častí Bašoviec v písomnostiach z týchto rokov sú čisto slovenské: Kútik, Za humny, Lúka, Oráčina, Ohrádka, Ragač, Rúbanica, Noviny, Kopanica.

Administratívne patrili Bašovce do Nitrianskej stolice, do slúžnovského okresu v Novom Meste nad Váhom, roku 1946 pričlenili ich do obvodu ONV v Piešťanoch a roku 1960 do okresu Trnava. So susedným Pobeďímom, ktorý sa vtedy dostal do okresu Trenčín, mali Bašovce spoločný notársky úrad, poštu a farský úrad.

Obec si zachovala pekný archív, pôvodne uložený v Slovenskom národnom múzeu v Martine, teraz v Štátnom okresnom archíve v Trnave. Do richtárskej knihy Bašoviec z rokov 1651-1847 napísal úvod novomestský prepoš. Pomedzi písomnosťami obce z rokov 1698-1834 sú listy, potvrdenky, zmluvy, delby majetku, vypočúvanie svedkov a pod.

Symboly obce

Čo však prekvapuje, sú tri zachované pečate obce Bašovce, ako dôkaz vyspelej administratívy malej slovenskej dedinky. Prvá zo zachovaných pečatí má priemer 18 mm a kolopis POSEC . BASZOCZ. Vnútrotný kruh vypĺňa holubice s ratolesťou v zobáčku. Pečať sa zachovala v Štátnom oblastnom archíve. Druhá zo zachovaných pečatí je mierne oválna o priemere 24-26 mm. Kolopis SIGILLUM POSSES.BASSOCZ 1716. Vnútrotný kruh je rozdelený na štyri výseče, v hornej je šípka, v dolnej ornament, v bočných po jednej hviezdičke a palme. Pečať sa zachovala na spise v Štátnom oblastnom archíve v Nitre. Tretia pečať je tiež oválna s priemerom 27 – 30 mm. Kolopis začína vpravo dolu a znie SIGILL . POSSESSIONIS BASSOCZ. V stredovom kruhu je strom so štyrmi kvetmi pri koreni.





Ostatné insígnie obce zobrazujú:

- erb - na modrom štíte je zobrazená strieborná holubica so zelenou ratolesťou v zobáčku,
- pečať – obdobná ako erb obce, len znamenie je čiernobiele,
- vlajka – ukončená tromi cípmi, odzrkadľuje farby erbu.





II. ANALÝZA SÚČASNEJ ROZVOJOVEJ ÚROVNE OBCE A JEJ ROZVOJOVÝCH FAKTOROV

Rozvojová úroveň priestoru a teda i obce je ovplyvnená tromi základnými podmienkami:

- disponibilitou rozvojového potenciálu,
- schopnosťou využitia rozvojového potenciálu,
- vonkajším prostredím, ktoré tvorí legislatíva, ekonomický rozvoj spoločnosti, disponibilita verejných zdrojov a systém ich prerozdelenia.

Rozvojový potenciál obce tvorí jej územná a ekonomická priestorová štruktúra, ktorá je systemizovaná v týchto skupinách:

- prírodné zdroje,
- obyvateľstvo,
- miestne hospodárstvo,
- technická infraštruktúra,
- sociálna infraštruktúra,
- miestna samospráva s jej ekonomickými podmienkami.

Keďže jednotlivé podsystémy priestorovej štruktúry sú navzájom späté je ťažké určiť, ktorý z uvedených faktorov je najdôležitejší. Preto pri analýze rozvojových faktorov a rovnako pri ich prognózovaní je potrebné venovať dostatočnú pozornosť všetkým faktorom. Nevyváženosť rozvojových faktorov obmedzuje dynamiku rozvoja a je jednou z príčin rozvojovej diferenciacie medzi obcami a regiónmi.



1. PRÍRODNÉ, ENVIRONMENTÁLNE A EKOLOGICKÉ PROSTREDIE OBCE

A. **DOPRAVNÁ A ADMINISTRATÍVNA POLOHA OBCE**

Obec Bašovce sa nachádza v okrese Piešťany vo výbežku Podunajskej roviny na nive Váhu a Dudváhu, vo výške 165 m n.m.

Z administratívneho hľadiska je obec začlenená do okresu Piešťany a Trnavského samosprávneho kraja.

Charakteristika prostredia, kde je obec lokalizovaná je dôležitá vzhľadom k tomu, že obec je otvorenou ekonomickou a sociálnou jednotkou s väzbami na svoje okolie. Úroveň a kvalita vonkajších väzieb sa odzrkadľuje v možnostiach a schopnostiach obce sa rozvíjať.

Mapa 1: Geografická poloha obce Bašovce





B. PRÍRODNÝ POTENCIÁL OBCE

Katastrálne územie obce Bašovce má rozlohu 404 ha. Dominantné zastúpenie v štruktúre pôdneho fondu má orná pôda, ktorá pokrýva cca 352 ha, čo z celkovej výmery katastrálneho územia predstavuje 87%. V členení na nepoľnohospodársku pôdu majú po zastavaných plochách najvýraznejšie zastúpenie vodné plochy.

Pôdny fond obce je tvorený:

- Poľnohospodárska pôda
 - Orná pôda – 3 529 219 m²
 - Záhrady – 180 078 m²
- Nepoľnohospodárska pôda
 - Vodné plochy – 25 431 m²
 - Zastavané plochy a nádvorcia – 123 359 m²
 - Ostatné plochy – 7 685 m²

Z hľadiska klimatických pomerov patrí územie obce do mierne teplej oblasti, pre ktorú je charakteristický počet letných dní pod 50 s priemernou júlovou teplotou nad 16°C. Ročná teplota sa pohybuje okolo 8°C s priemerným ročným množstvom zrážok okolo 700 mm.



2. OBYVATEĽSTVO

A. **DEMOGRAFICKÝ VÝVOJ OBCE**

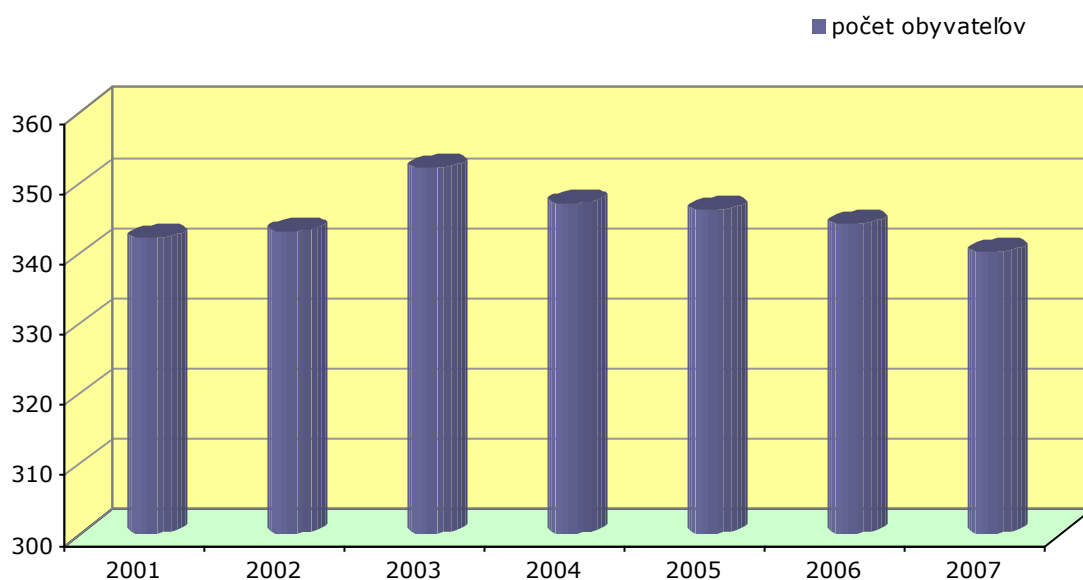
Úroveň sociálneho rozvoja charakterizuje viacero ukazovateľov, medzi ktoré patrí aj demografická situácia obyvateľstva. Pre demografický vývoj je vo všeobecnosti charakteristický znižujúci sa prirodzený prírastok obyvateľstva a starnutie populácie, čo potvrdzujú nasledujúce tabuľky.

Tabuľka 1: Vývoj počtu obyvateľov v obci v rokoch 2001-2007

Roky	2001	2002	2003	2004	2005	2006	2007
Spolu	342	343	352	347	346	344	340

Zdroj: OÚ Bašovce

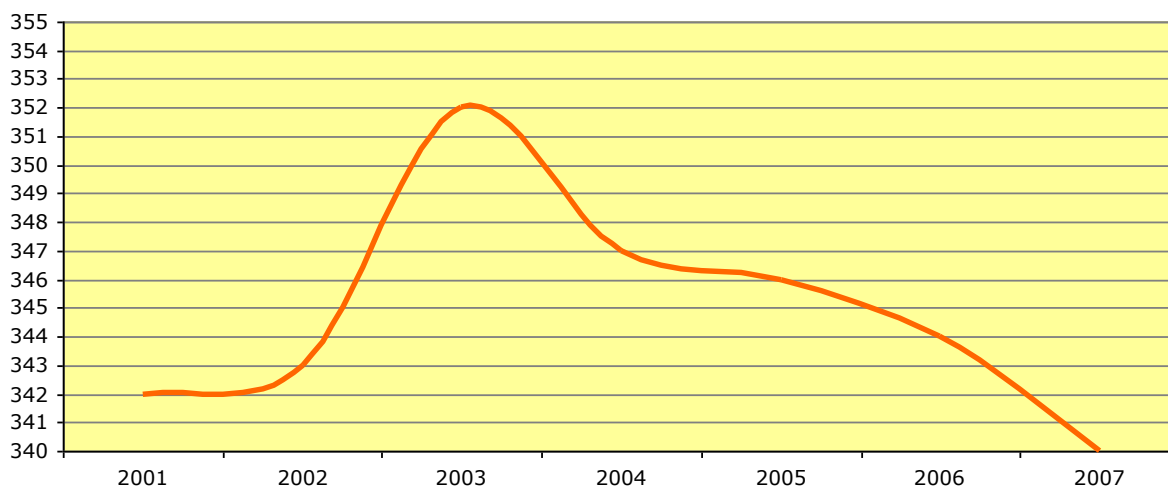
Graf 1: Vývoj počtu obyvateľov v obci Bašovce v r. 2001-2007



Z hľadiska počtu obyvateľov patrí obec Bašovce do skupiny malých obcí. Vývoj počtu obyvateľov v obci má počas sledovaného obdobia r. 2001-2007 menej pohyblivú tendenciu. Udržiavaný stav je výsledkom schopností obce využiť všetky možnosti, ktorými by aktívne ovplyvnila prisťahovalectvo obyvateľov z okolitých miest a obcí.



Graf 2: Vývoj počtu obyvateľov v obci Bašovce v r. 2001-2007



Tabuľka 2: Demografický vývoj v obci v rokoch 2001-2007

Ukazovateľ/Roky	2001	2002	2003	2004	2005	2006	2007
Narodení	5	4	5	4	4	3	3
Zomrelí	4	4	5	2	3	3	5
Demografické saldo	1	0	0	2	1	0	-2

Zdroj: OÚ Bašovce

Demografický vývoj v obci má charakteristiku obecnej komunity. V rokoch 2001-2007 má demografické saldo kolísavý priebeh.

Pozitívny demografický vývoj obce (v kladných hodnotách) je aj indikátorom celkového súčasného sociálno-ekonomického vývoja v spoločnosti, zlepšenia sociálnej situácie mladých rodín, možnosti riešenia bytového problému, ale najmä pracovných a existenčných podmienok. Riešenie situácie týkajúcej sa nepriaznivej vekovej skladby trvale bývajúcего obyvateľstva z hľadiska vekových kategórií a kolísavého prirodzeného prírastku je možné hlavne zvýšením migračného salda obyvateľstva do obce.

Migrácia obyvateľstva

Migrácia obyvateľstva je rozdiel medzi prisťahovanými a vystáňovanými obyvateľmi a jeho hodnoty sú výsledkom citlivej reakcie na pozitívne alebo negatívne signály najmä v sociálno-ekonomickej oblasti.

Tabuľka 3: Vývoj migračného salda v obci v rokoch 2001-2007

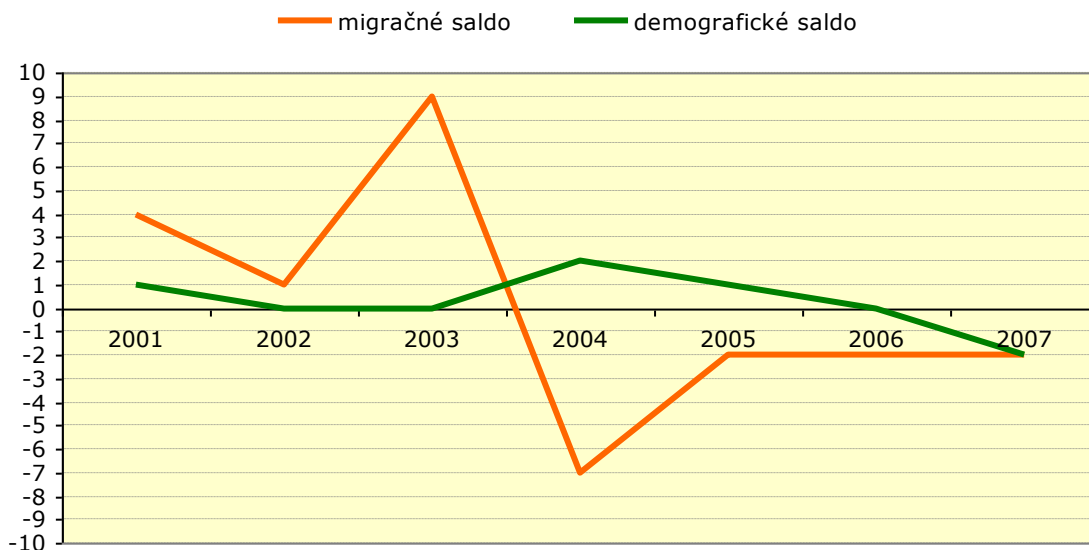
Ukazovateľ/Roky	2001	2002	2003	2004	2005	2006	2007
Prisťahovaní	12	4	18	2	2	3	2
Vystáňovaní	8	3	9	9	4	5	4
Migračné saldo	4	1	9	-7	-2	-2	-2

Zdroj: OÚ Bašovce



Podstatné zmeny v oblasti migrácie obyvateľstva sa prejavujú zvyšovaním intenzity migračných pohybov obyvateľstva z obce, predovšetkým do mesta Piešťany. Táto migrácia je spôsobená predovšetkým zvyšujúcim sa dopytom po nájomných a sociálnych bytoch.

Graf 3: Migračné a demografické saldo obyvateľstva



B. VEKOVÁ ŠTRUKTÚRA OBYVATEĽSTVA

Demografický vývoj obyvateľstva sa odráža predovšetkým vo vekovej štruktúre obce. Všeobecným prejavom demografického vývoja obyvateľstva v obciach je väčšinou nepriaznivá veková štruktúra z hľadiska produktívnych vekových kategórií.

Nasledujúca tabuľka prezentuje vekovú štruktúru obyvateľstva v r. 2005. Najväčší podiel pripadá na obyvateľov v produktívnom veku (56,4%), najmenší podiel na obyvateľov v predproduktívnom veku (18,05%). Spomínané javy sa odzrkadľujú v indexe starnutia, ktorý v roku 2005 dosahoval hodnotu 141,26, t.j. na jedného mladého, predproduktívneho obyvateľa pripadalo v obci Bašovce 1,41 obyvateľa v poproduktívnom veku (dôchodcu).

Tabuľka 4: Veková štruktúra obyvateľstva obce Bašovce v r. 2005

Vek	Spolu
Predproduktívny vek	63
(0-14 rokov) %	18,05
Produktívny vek	92
(15-54 rokov – ženy) %	26,37
Produktívny vek	105
(15-59 rokov – muži) %	30,08

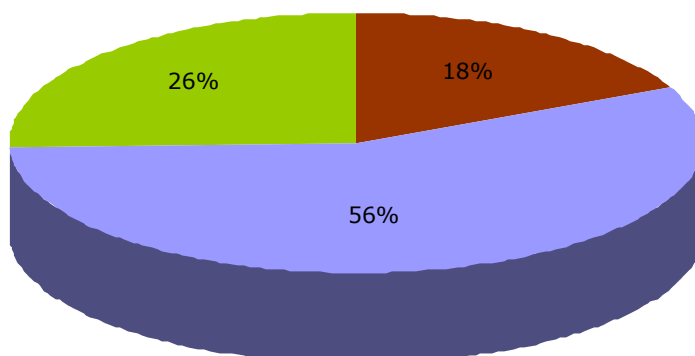


Poproduktívny vek	89
(55+Ž, 60+M) %	25,50
Index starnutia	141,26

Zdroj: ŠÚ SR – KS Trnava
 $\text{Index starnutia} = \text{poproduktívny vek} / \text{predproduktívny vek} \times 100$

Graf 4: Veková štruktúra obyvateľstva v r. 2005

■ predproduktívny vek ■ produktívny vek ■ poproduktívny vek



C. VZDELANOSTNÁ ŠTRUKTÚRA OBYVATEĽSTVA

Vzdelanostná štruktúra obyvateľstva dáva predpoklad k ekonomickému rozvoju obce, vytvára možnosti na trhu práce a ovplyvňuje hospodársku aktivitu obce, najmä záujem o samostatné podnikanie. Jej úroveň má zásadný význam pre ďalší rozvoj obce.

Na základe výsledkov sčítania obyvateľov, domov a bytov z 26. mája 2001 vyzerala vzdelanostná štruktúra obyvateľov obce nasledovne:

Tabuľka 5: Vzdelanostná štruktúra obyvateľstva obce Bašovce v roku 2001

Najvyšší skončený stupeň školského vzdelania	Muži	Ženy	Spolu
Základné	27	54	81
Učňovské (bez maturity)	69	47	116
Stredné odborné (bez maturity)	1	2	3
Úplné stredné učňovské (s maturitou)	8	12	20
Úplné stredné odborné (s maturitou)	11	17	28
Úplné stredné všeobecné	5	9	14
Vyššie	0	1	1
Vysokoškolské bakalárske	1	0	1
Vysokoškolské magisterské, inžinierske, doktorské	4	3	7
Vysokoškolské doktorandské	-	-	-
Vysokoškolské spolu	5	3	8
Vysokoškolské podľa zamerania:			



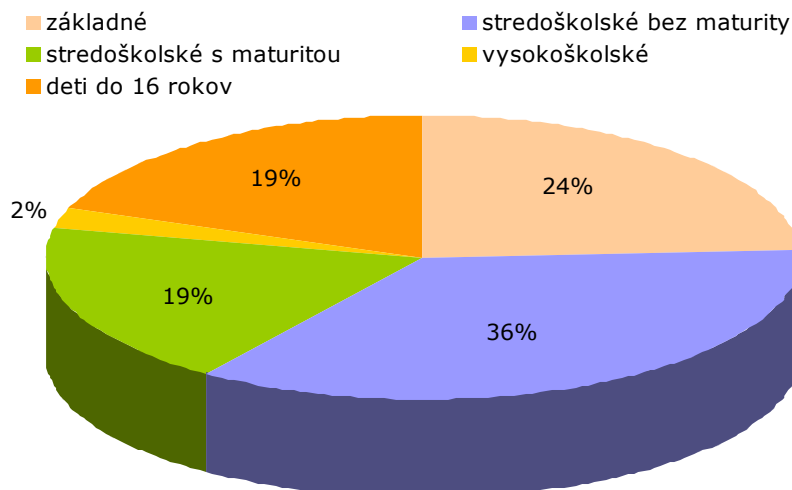
- univerzitné	1	1	2
- technické	1	1	2
- ekonomické	0	1	1
- poľnohospodárske	3	0	3
- ostatné	-	-	-
Ostatní bez udania školského vzdelania	1	0	1
Ostatní bez školského vzdelania	0	1	1
Deti do 16 rokov	31	34	65
Úhrn	158	180	338

Zdroj: ŠÚ SR – KS Trnava

Najvýraznejšie zastúpenie z hľadiska vzdelanostnej štruktúry má základné a učňovské vzdelanie bez maturity. Najväčší počet obyvateľov v mužskej populácii disponuje učňovským vzdelaním bez maturity. V prípade ženskej populácie pripadá najviac obyvateľiek na základné a učňovské vzdelanie. V roku 2001 bolo vysokoškolské vzdelanie zastúpené 8 občanmi.

Z hľadiska uplatnenia sa obyvateľstva na trhu práce má uvedená vzdelanostná štruktúra pozitívny pomer. Aj napriek tejto skutočnosti z hľadiska ďalšieho vývoja je potrebné v obci zvyšovať počet obyvateľov so stredoškolským a vysokoškolským vzdelaním.

Graf 5: Vzdelanostná štruktúra obyvateľstva obce



D. NÁRODNOSTNÁ ŠTRUKTÚRA OBYVATEĽSTVA

Národnosťou sa rozumie príslušnosť osoby k národu, národnostnej menšine alebo etnickej menšine. Pre určenie národnosti nie je rozhodujúca materinská reč, ani reč, ktorú občan prevažne používa alebo lepšie ovláda, ale jeho vlastné rozhodnutie o príslušnosti k národu, národnostnej menšine alebo etnickej menšine.

Štruktúru obyvateľov Bašovce podľa národnosti znázorňuje tabuľka 6:



Tabuľka 6: Národnostná štruktúra obyvateľstva obce Bašovce v roku 2001

Národnostná štruktúra	Muži	Ženy	Spolu
Slovenská	158	179	337
Maďarská	-	-	-
Rómska	-	-	-
Rusínska	-	-	-
Ukrajinská	-	-	-
Česká	0	1	1
Nemecká	-	-	-
Poľská	-	-	-
Chorvátska	-	-	-
Srbská	-	-	-
Ruská	-	-	-
Židovská	-	-	-
Ostatné, nezistené	-	-	-
Spolu	158	180	338

Zdroj: ŠÚ SR – KS Trnava

Ako prezentuje predchádzajúca tabuľka, národnostnú štruktúru obyvateľstva v r. 2001 tvorili iba 2 skupiny. Dominantné zastúpenie mala slovenská a minoritné česká národnosť.

E. NÁBOŽENSKÁ ŠTRUKTÚRA OBYVATEĽSTVA

Náboženským vyznaním sa rozumie účasť obyvateľstva na náboženskom živote niektorej cirkvi, alebo vzťah k nej. Štruktúru obyvateľov obce podľa náboženského vyznania znázorňuje tabuľka 7:

Tabuľka 7: Náboženská štruktúra obyvateľstva obce Bašovce v roku 2001

Náboženské vyznanie / cirkev	Muži	Ženy	Spolu
Rímskokatolícka cirkev	154	176	330
Gréckokatolícka cirkev	-	-	-
Pravoslávna cirkev	-	-	-
Evanjelická cirkev augsburského vyznania	0	1	1
Reformovaná kresťanská cirkev	-	-	-
Evanjelická cirkev metodistická	-	-	-
Apoštolská cirkev	-	-	-
Starokatolícka cirkev	-	-	-
Bratská jednota baptistov	-	-	-
Cirkev československá husitská	-	-	-
Cirkev adventistov siedmeho dňa	-	-	-
Cirkev bratská	-	-	-
Kresťanské zbory	-	-	-
Židovské náboženské obce	-	-	-
Náboženská spoločnosť Jehovovi svedkovia	2	1	3
Ostatné	-	-	-

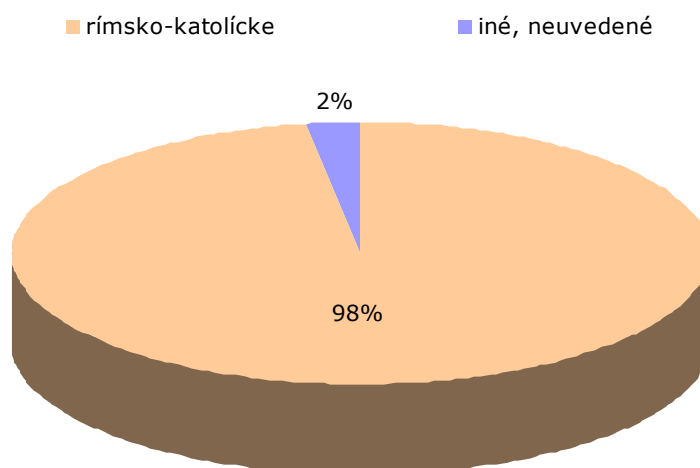


Bez vyznania	0	1	1
Nezistené	2	1	3
Spolu	158	180	338

Zdroj: ŠÚ SR – KS Trnava

Z hľadiska náboženskej štruktúry obyvateľstva prevláda v obci jednoznačne rímskokatolícke vierovyznanie (97,63%). Ostatné náboženstvá sú zastúpené minoritne.

Graf 6: Prehľad obyvateľstva obce podľa náboženské vierovyznania





3. EKONOMICKÁ ŠTRUKTÚRA A EKONOMICKÝ ROZVOJ OBCE

Ekonomický potenciál obce možno definovať ako spolupôsobenie v obci sa nachádzajúceho kapitálu, ľudských zdrojov a prírodných daností za účelom výroby produkcie a poskytovania služieb. Je rozhodujúcim faktorom rozvojových možností obce a determinantom životnej úrovne jeho obyvateľstva.

Na rozvoji ekonomického potenciálu sa v obci Bašovce podieľajú nielen podnikateľské subjekty pôsobiace na jej území, ale aj obecná samospráva, a nepriamo aj občania, ktorí sa podieľajú na spoločenskom dianí obce.

A. PODNIKATEĽSKÉ PROSTREDIE A PONUKA SLUŽIEB

Rozhodujúce pre ekonomický rozvoj obce sú podmienky pre rozvoj podnikania v obci a podnikateľské aktivity súkromného sektora. Súkromné podnikanie v obci sa sústreďuje predovšetkým do týchto oblastí:

- výrobná činnosť, maloobchod a veľkoobchod sústredený do činností obchodných spoločností – predovšetkým spoločností s ručením obmedzeným,
- fyzické osoby podnikajúce predovšetkým v oblasti obchodu, reštauračných služieb a drobných služieb pre obyvateľstvo.

Celkovú podnikateľskú aktivitu v obci v porovnaní s priemernými ukazovateľmi rozvoja podnikania v SR možno hodnotiť pozitívne, nakoľko v obci pôsobí postačujúce spektrum podnikateľských subjektov, ktoré vytvárajú podmienky pre napĺňanie potrieb obyvateľov jednak ponukou služieb, ako aj možnosťou zamestnania.

Zo súčasnej štruktúry podnikateľskej sféry môžeme považovať za najvýznamnejších zamestnávateľov podnikajúcich priamo v obci:

- Zempres s.r.o. Bašovce – oprava strojov, stavebné práce,
- Rybník Bašovce – chov a predaj rýb.

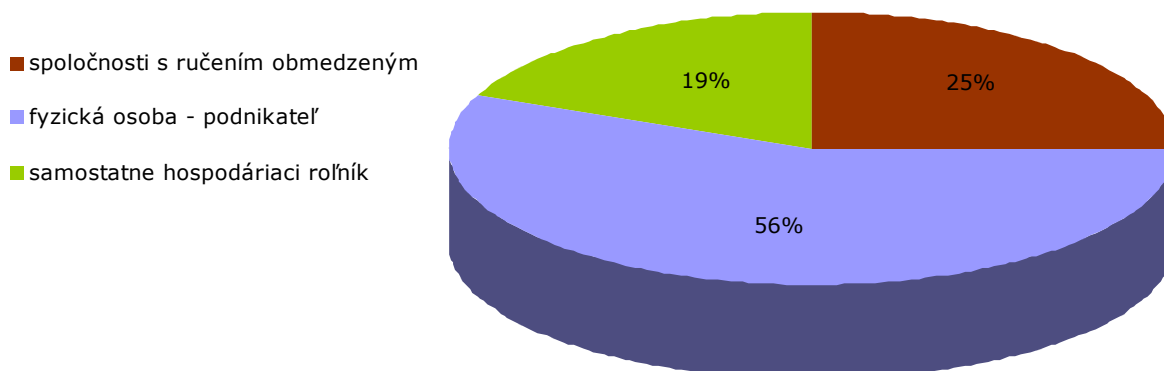
B. EKONOMICKÁ ŠTRUKTÚRA VYTVÁRANÁ SÚKROMNÝM SEKTOROM

Podľa stavu zápisov v obchodnom registri príslušného súdu a registrácie na živnostenskom úrade v roku 2006 na území obce podnikali tieto subjekty:

- ✓ 4 spoločnosti s ručením obmedzeným,
- ✓ 9 fyzických osôb – živnostníkov,
- ✓ 3 samostatne hospodáriaci roľníci.



Graf 7: Štruktúra podnikateľských subjektov v r. 2006



C. EKONOMICKÁ AKTIVITA OBYVATEĽSTVA

Podľa posledného sčítania obyvateľstva v roku 2001 žilo v obci Bašovce 338 evidovaných obyvateľov. Z analýzy ekonomickej aktivity obyvateľstva vyplýva, že z celkového počtu obyvateľov v produktívnom veku pracovalo 81,1% a 1,2% obyvateľstva obce v poproduktívnom veku. Ekonomicky aktívnych bolo 159 osôb.

Z hľadiska hospodárskeho rozvoja obce má najväčší význam práve ekonomicky aktívna zložka obyvateľstva. Priemerný ukazovateľ podielu ekonomicky aktívneho obyvateľstva v obci na celkovom počte obyvateľov za posledné roky predstavuje okolo 45-55%, pričom vyšší podiel dosahujú muži, nižší ženy. Významná časť ekonomicky aktívnych obyvateľov odchádza za prácou mimo obec do blízkeho okolia, ale aj do sídiel mimo regiónu, okresu i kraja – takmer 60%.

Reštrukturalizácia ekonomiky od konca osemdesiatych rokov mala významný dopad aj na zamestnanosť obyvateľstva v obci. Aj keď sa zmeny dotkli predovšetkým priemyselných odvetví, napriek tomu prevažná časť ekonomicky aktívnych osôb stále v nich pracuje. Z ostatných odvetví má ešte väčšinové zastúpenie odvetvie veľkoobchodu, maloobchodu, opravy motorových vozidiel (37 osôb) a poľnohospodárskych služieb (22 osôb).

Tabuľka 8: Bývajúce obyvateľstvo ekonomicky aktívne podľa pohlavia, dochádzky do zamestnania a podľa odvetvia hospodárstva v roku 2001

Odvetvie hospodárstva	Ekonomicky aktívne osoby			
	muži	ženy	spolu	odchádza do zamestnania
Poľnohospodárstvo, poľovníctvo a súvisiace služby	19	3	22	12
Lesníctvo, ťažba dreva a pridružené služby	-	-	-	-
Rybolov, chov rýb	-	-	-	-
Ťažba nerastných surovín	0	1	1	0
Priemyselná výroba	8	16	24	20
Výroba a rozvod elektriny, plynu a vody	2	0	2	2
Stavebníctvo	11	4	15	5

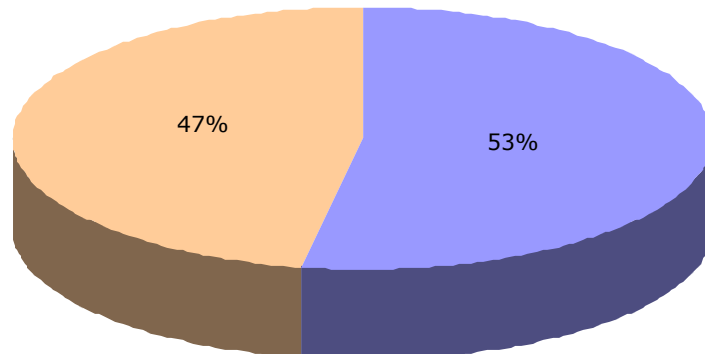


Veľkoobchod a maloobchod, oprava motorových vozidiel, motocyklov a spotrebného tovaru	16	21	37	27
Hotely a reštaurácie	4	4	8	4
Doprava, skladovanie a spoje	0	2	2	2
Peňažníctvo a poisťovníctvo	0	1	1	1
Nehnutelnosti, prenajímanie a obchodné služby, výskum a vývoj	5	1	6	4
Verejná správa a obrana, povinné sociálne zabezpečenie	5	7	12	5
Školstvo	0	3	3	2
Zdravotníctvo a sociálna starostlivosť	1	4	5	5
Ostatné verejné, sociálne a osobné služby	-	-	-	-
Súkromné domácnosti s domácim personálom	-	-	-	-
Exteritoriálne organizácie a združenia	-	-	-	-
EA bez udania odvetví	13	8	21	5
Spolu	84	75	159	94

Zdroj: ŠÚ SR – KS Trnava

Graf 8: Ekonomicky aktívne obyvateľstvo obce podľa pohlavia

■ ekonomicky aktívni muži ■ ekonomicky aktívne ženy





Tabuľka 9: Bývajúce obyvateľstvo ekonomicky aktívne podľa spoločenskej skupiny, podľa veku a pohlavia v roku 2001

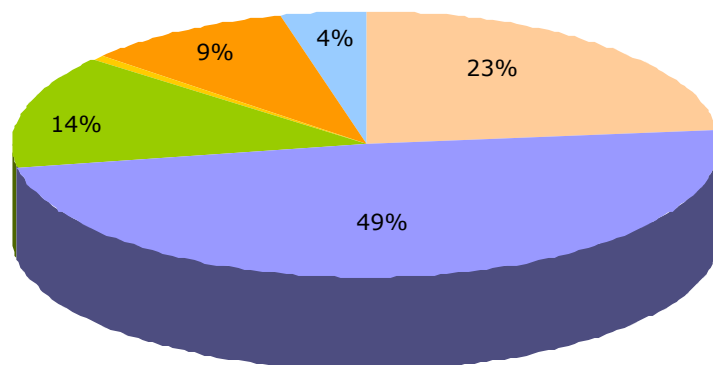
Vek	Zamestnanec pracujúci za mzdu, plat, iný druh odmeny				Členovia produkčných družstiev	Podnikatelia		Vypomáhajúci v rodinnom podniku	Ostatní a nezistení	Ekonomicky aktívni	
	v štátnom podniku	v súkromnom podniku	v družstevnej organizácii	u iného zamestnávateľa		bez zamestnancov	so zamestnancami			spolu	z toho robotníci
15 - 19											
muži	0	2	0	0	0	0	0	0	0	2	2
ženy	0	1	0	0	0	0	0	0	0	1	0
spolu	0	3	0	0	0	0	0	0	0	3	2
20 - 29											
muži	4	11	2	0	0	3	0	0	0	20	13
ženy	4	17	1	0	0	1	0	0	0	23	17
spolu	8	28	3	0	0	4	0	0	0	43	30
30 - 39											
muži	3	11	5	0	0	1	1	0	2	23	13
ženy	6	19	1	1	0	1	0	0	0	28	13
spolu	9	30	6	1	0	2	1	0	2	51	26
40 - 49											
muži	3	5	7	0	0	4	2	0	0	21	14
ženy	7	4	2	0	0	0	0	0	0	13	8
spolu	10	9	9	0	0	4	2	0	0	34	22
50 - 54											
muži	1	2	1	0	1	0	0	0	2	7	3
ženy	6	2	0	0	0	0	0	0	0	8	6
spolu	7	4	1	0	1	0	0	0	2	15	9
55 - 59											
muži	3	3	2	0	0	0	0	0	0	8	7
ženy	-	-	-	-	-	-	-	-	-	-	-
spolu	3	3	2	0	0	0	0	0	0	8	7
60 - 64											
muži	0	0	1	0	0	0	0	0	0	1	1
ženy	-	-	-	-	-	-	-	-	-	-	-
spolu	0	0	1	0	0	0	0	0	0	1	1
Nezistený vek											
muži	0	0	0	0	0	2	0	0	0	2	1
ženy	0	0	0	0	0	0	0	0	2	2	0
spolu	0	0	0	0	0	2	0	0	2	4	1
Úhrn											
muži	14	34	18	0	1	10	3	0	4	84	54
ženy	23	43	4	1	0	2	0	0	2	75	44
spolu	37	77	22	1	1	12	3	0	6	159	98

Zdroj: ŠÚ SR – KS Trnava



Graf 9: Ekonomicky aktívne obyvateľstvo obce Bašovce v roku 2001 v %

- zamestnanci v štátnych podnikoch
- zamestnanci v súkromných podnikoch
- zamestnanci v družstvách
- zamestnanci u iných zamestnávateľov
- podnikatelia
- ostatní/nezistení



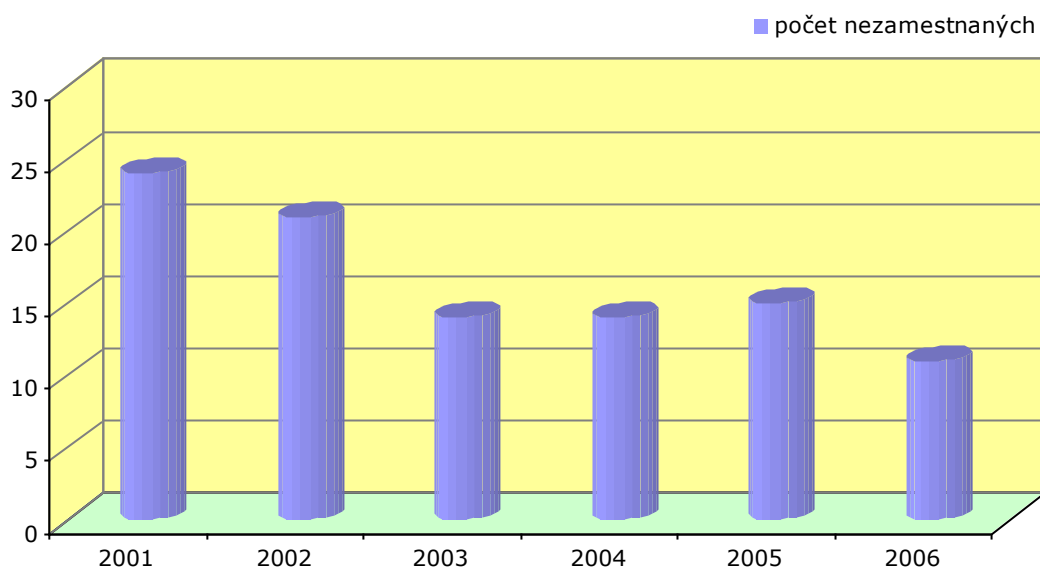
Celkovú situáciu v ekonomickej aktivite obyvateľstva obce dokresľuje i stav nezamestnanosti. Vývoj nezamestnanosti vo všeobecnosti zaznamenáva mierne klesajúci trend. Zlepšovanie situácie je výsledkom priamych zahraničných investícií, ktoré sú hlavným zdrojom tvorby nových pracovných miest. Absolútny počet evidovaných nezamestnaných obyvateľov v obci prezentuje nasledujúca tabuľka.

Tabuľka 10: Počet evidovaných nezamestnaných obyvateľov v obci Bašovce

Roky	2001	2002	2003	2004	2005	2006
Počet nezamestnaných	24	21	14	14	15	11

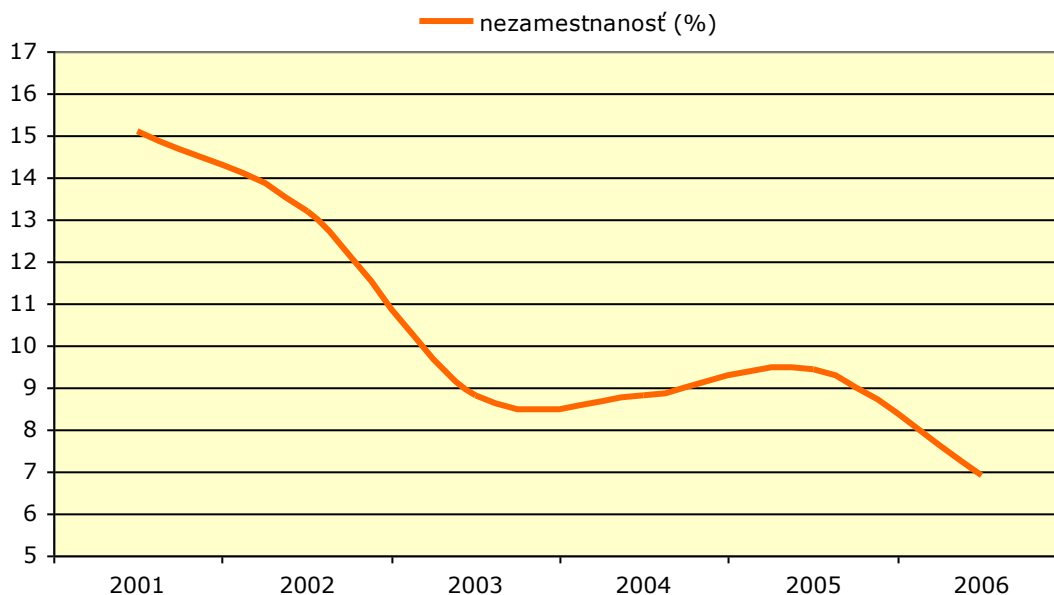
Zdroj: OÚ Bašovce

Graf 10: Vývoj nezamestnanosti v r. 2001-2006





Graf 11: Miera nezamestnanosti v r. 2001-2006



Prejavom znižujúcej sa nezamestnanosti je stúpajúca tendencia zamestnanosti. V porovnaní s ukazovateľmi za SR vykazuje obec Bašovce pozitívny trend v oblasti zvyšovania zamestnanosti.

D. ROZPOČET OBCE, ŠTRUKTÚRA MAJETKU A CUDZÍCH ZDROJOV

Obecná samospráva môže ovplyvniť ekonomický rozvoj v obci viacerými spôsobmi:

- finančnými zdrojmi, ktorými disponuje v príjmovej časti rozpočtu,
- majetkom, ktorým disponuje a ktorý používa na zabezpečenie výkonu obecnej samosprávy,
- vytváraním podmienok pre rozvoj podnikania v obci pre podnikateľské subjekty budovaním technickej infraštruktúry, využívaním regulačných ekonomických a iných nástrojov,
- koordinačnou činnosťou, ktorou môže usmerňovať a ovplyvňovať podnikateľské aktivity a aj ostatných podnikateľských subjektov v obci a v jej okolí.

Obec môže priamo ovplyvňovať ekonomický rozvoj prostredníctvom rozpočtu a využitia obecného majetku. Fiškálna decentralizácia prebiehajúca v ostatnom období spolu s postupným prenesením kompetencií na vyššie územné celky a obecné samosprávy výrazne zvyšujú zodpovednosť obecnej samosprávy a rozširujú oblasti, v ktorých môže obec plniť svoje úlohy.

Ročný rozpočet obce je základným finančným plánom, ktorý obec každoročne vypracováva a schvaľuje. V ročnom rozpočte vystupujú dve základné zložky a to ročné rozpočtové príjmy a ročné rozpočtové výdaje.



Príjmy rozpočtu obce

Stále príjmy obce zabezpečujú predovšetkým daňové príjmy, a to podielové i miestne (vrátane poplatkov). Minimálnym príjmom obce sú príjmy z využívania obecného majetku.

Príjmy rozpočtu obce Bašovce sú tvorené nasledovnými položkami:

- ✓ podielové dane – tvoria rozhodujúcu zložku príjmov obce, určujú podiel obce na daniach štátneho rozpočtu,
- ✓ miestne dane a poplatky,
- ✓ príjmy z využívania obecného majetku,
- ✓ dotácie.

Výdaje rozpočtu obce

Výdavková časť rozpočtu obce charakterizuje prístupy obecnej samosprávy k napĺňaniu samosprávnych kompetencií, a to pri dodržiavaní dvoch základných princípov:

- ❖ racionálnosť v nakladaní s finančnými prostriedkami,
- ❖ preferovaní rozvojových potrieb obce.

Výdavky rozpočtu obce predstavujú predovšetkým výdavky bežného rozpočtu obce, ktoré zabezpečujú plnenie funkcií obecnej samosprávy. Výrazný vplyv na zvyšovanie výdavkov bežného rozpočtu má rast cien energií, telekomunikačných, poštových služieb, kancelárskych potrieb a materiálu.

Výdavky rozpočtu obce boli v posledných rokoch členené nasledovne:

- ✓ mzdy a odvody,
- ✓ energie,
- ✓ odvoz odpadu,
- ✓ opravy a údržby,
- ✓ pohonné hmoty,
- ✓ kancelárske výdavky,
- ✓ telefón, poštovné,
- ✓ ostatné výdavky.

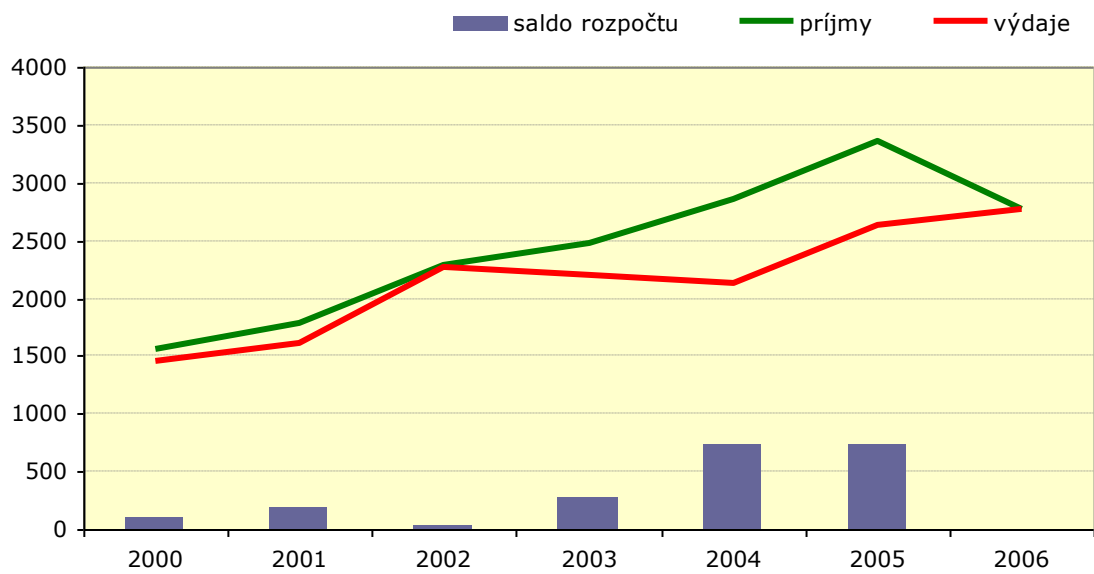
Tabuľka 11: Obecný rozpočet v rokoch 2000 až 2006

Rozpočet obce	2000	2001	2002	2003	2004	2005	2006
Príjmy (tis. Sk)	1557	1790	2288	2478	2857	3362	2770
Výdaje (tis. Sk)	1455	1607	2260	2198	2126	2629	2770
Saldo (tis. Sk)	102	183	28	280	731	733	0

Zdroj: OÚ Bašovce



Graf 12: Vývoj rozpočtových príjmov a výdajov v rokoch 2000-2006





4. SOCIÁLNA INFRAŠTRUKTÚRA

Občianska vybavenosť, resp. sociálna infraštruktúra vytvára v obci podmienky pre kvalitu života obyvateľstva. Preto snaha a zámery obce Bašovce smerujú predovšetkým k rozvoju sociálnej infraštruktúry, aby mohla vytvárať kvalitnú spoločenskú, kultúrnu a obytnú funkciu.

A. DOMOVÝ A BYTOVÝ FOND

Možnosti bývania a stavania rodinných domov a bytového fondu sú kľúčové faktory, ktoré ovplyvňujú demografický vývoj obce, rozvoj obce a napĺňajú základnú obytnú funkciu obce.

Tabuľka 12: Domy, byty a ukazovatele bývania v obci Bašovce v roku 2001

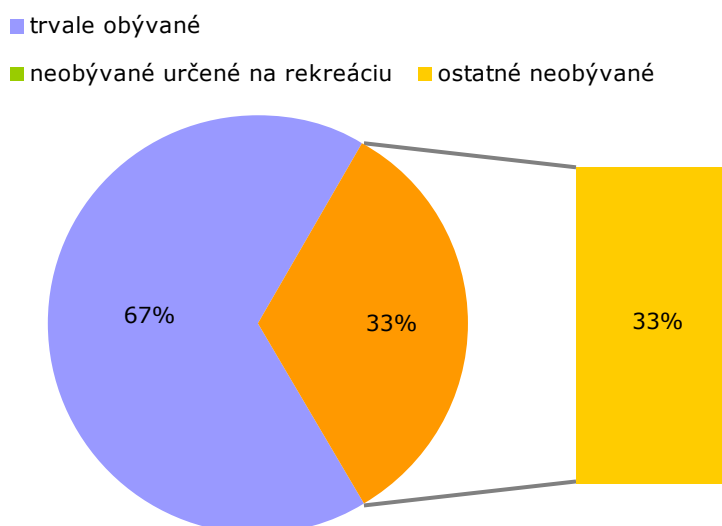
Počet	Rodinné domy	Bytové domy	Ostatné budovy	Domový fond spolu
Domov spolu	144	0	0	144
Trvale obývaných domov	96	0	0	96
v %	100	0	0	100
v tom vlastníctvo:				
štátu	-	-	-	-
bytového družstva	-	-	-	-
obce	-	-	-	-
fyzickej osoby	93	0	0	93
právnickej osoby	-	-	-	-
ostatných	3	0	0	3
<i>s 1-2 nadzemnými podlažiami a nezistené</i>	96	0	0	96
<i>s 3-4 nadzemnými podlažiami</i>	-	-	-	-
<i>s 5+ nadzemnými podlažiami</i>	-	-	-	-
Ubytovacích zariadení bez bytu	-	-	-	-
Neobývaných domov	48	0	0	48
z toho: určených na rekreáciu	-	-	-	-
Priemerný vek domu	37	-	-	37
Bytov spolu	148	0	0	148
v tom: trvale obývané	100	0	0	100
v %	100	0	0	100
z toho družstevné	-	-	-	-
byty vo vlastníctve občana v bytovom dome	-	-	-	-
neobývané	48	0	0	48
neobývané z dôvodu zmeny užívateľa	6	0	0	6
neobývané, určené na rekreáciu	-	-	-	-
neobývané, uvoľnené na prestavbu	10	0	0	10
neobývané, nespôsobilé na bývanie	25	0	0	25
neobývané po kolaudácii	1	0	0	1
neobývané v pozostalostnom alebo súdnom konaní	2	0	0	2
neobývané z iných dôvodov	4	0	0	4
nezistené	-	-	-	-
Trvale obývané byty:				
Materiál nosných múrov: kameň, tehly	90	0	0	90
drevo	-	-	-	-
nepálené tehly	7	0	0	7
ostatné a nezistené	3	0	0	3
Veľkosť bytu: 1 obytná miestnosť	6	0	0	6



2 izby	11	0	0	11
3 izby	43	0	0	43
4 izby	17	0	0	17
5+ izieb	23	0	0	23
Bývajúcich osôb	338	0	0	338
Počet CD	137	0	0	137
Počet HD	124	0	0	124
Obytné miestnosti	350	0	0	350
Počet osôb na 1: byt	3,38	-	-	3,38
obytné miestnosti	0,97	-	-	0,97
CD	2,47	-	-	2,47
HD	2,73	-	-	2,73
Obytná plocha bytu v m2	6 555	0	0	6 555
Celková plocha bytu v m2	9 828	0	0	9 828
Priemerný počet:				
- m2 obytnej plochy na 1 byt	65,6	-	-	65,6
- m2 celkovej plochy na 1 byt	98,3	-	-	98,3
- m2 obytnej plochy na 1 osobu	19,4	-	-	19,4
- obytných miestností na 1 byt	3,5	-	-	3,5

Zdroj: ŠÚ SR – KS Trnava

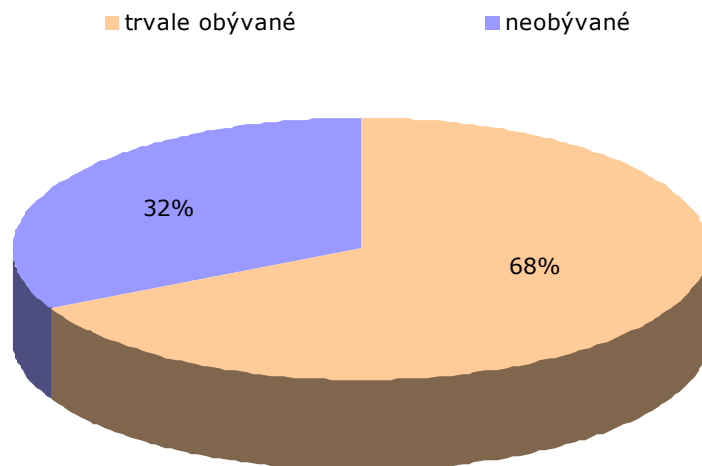
Graf 13: Štruktúra domov v obci (členenie podľa obývané, neobývané, rekreácia)



Pri sčítaní bolo v roku 2001 vykázaných celkom 100 obývaných bytov a 48 bytov bolo neobývaných. Z celkového počtu trvalo obývaných bytov boli všetky trvale obývané byty v rodinných domoch.



Graf 14: Štruktúra bytového fondu v obci (členenie podľa obývané a neobývané)



Tabuľka 13: Trvale obývané byty podľa druhu budovy, podľa obdobia výstavby a kategórie bytu v roku 2001

Obdobie výstavby	Rodinné domy	Bytové domy	Ostatné budovy	Domový fond spolu
I. Kategória				
1899 a nezistené	-	-	-	-
1900 - 1919	-	-	-	-
1920 - 1945	6	0	0	6
1946 - 1970	29	0	0	29
1971 - 1980	18	0	0	18
1981 - 1990	10	0	0	10
1991 - 2001	6	0	0	6
spolu	69	0	0	69
%	100	0	0	100
% danej kategórie z celku	69	-	-	69
II. Kategória				
1899 a nezistené	-	-	-	-
1900 - 1919	-	-	-	-
1920 - 1945	2	0	0	2
1946 - 1970	10	0	0	10
1971 - 1980	2	0	0	2
1981 - 1990	-	-	-	-
1991 - 2001	1	0	0	1
spolu	15	0	0	15
%	100	0	0	100
% danej kategórie z celku	15	-	-	15
III. Kategória				
1899 a nezistené	-	-	-	-
1900 - 1919	-	-	-	-
1920 - 1945	2	0	0	2
1946 - 1970	2	0	0	2
1971 - 1980	-	-	-	-
1981 - 1990	-	-	-	-
1991 - 2001	-	-	-	-
spolu	4	0	0	4
%	100	0	0	100



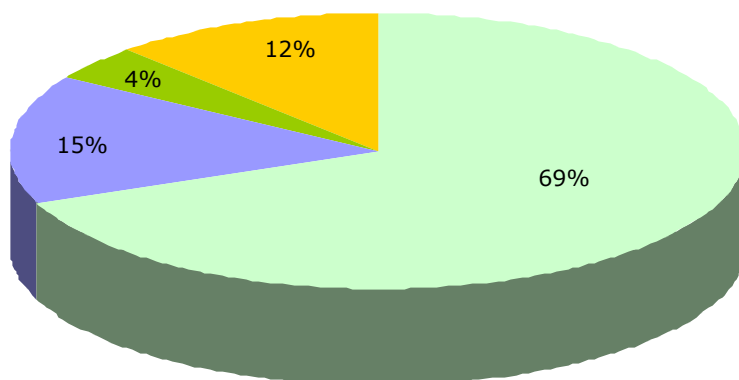
% danej kategórie z celku	4	-	-	4
IV. Kategória				
1899 a nezistené	2	0	0	2
1900 - 1919	-	-	-	-
1920 - 1945	5	0	0	5
1946 - 1970	5	0	0	5
1971 - 1980	-	-	-	-
1981 - 1990	-	-	-	-
1991 - 2001	-	-	-	-
spolu	12	0	0	12
%	100	0	0	100
% danej kategórie z celku	12	-	-	12
Úhrn				
1899 a nezistené	2	0	0	2
1900 - 1919	-	-	-	-
1920 - 1945	15	0	0	15
1946 - 1970	46	0	0	46
1971 - 1980	20	0	0	20
1981 - 1990	10	0	0	10
1991 - 2001	7	0	0	7
spolu	100	0	0	100
%	100	0	0	100
Úhrn - z toho 1996 - 2001	2	0	0	2

Zdroj: ŠÚ SR – KS Trnava

V bytovom fonde prevládajú byty I. kategórie (69%), najmenšie zastúpenie 4% majú byty III. kategórie. Bytový fond je tvorený len rodinnými domami, z ktorých väčšina pochádza z obdobia výstavby v rokoch 1946 – 1970. Celoslovenský jav zobrazujúci pokles výstavby po roku 1970 bol zaznamenaný aj v štatistických údajoch obce Bašovce. Tento jav sa predovšetkým odráža v ukazovateli priemerný vek bytového fondu obce, ktorý dosahuje hodnotu 37 rokov.

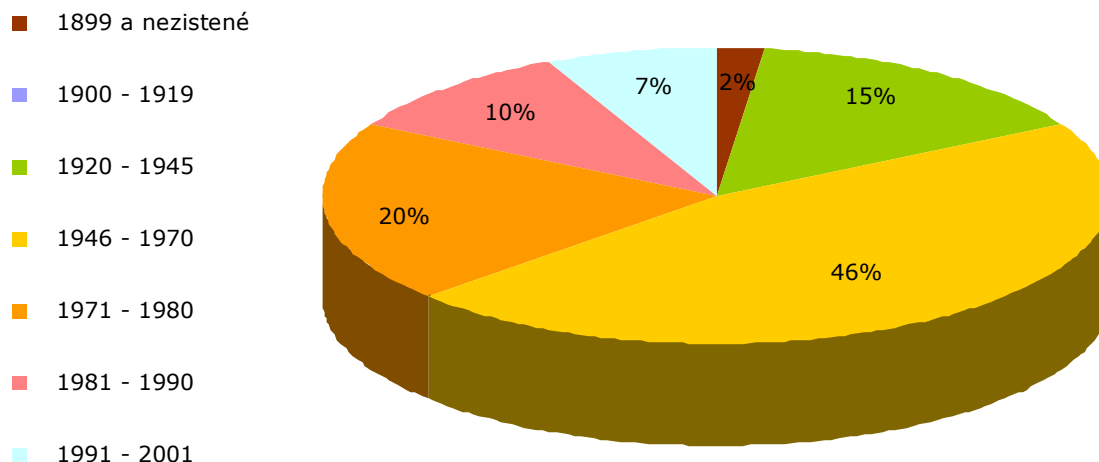
Graf 15: Bytový fond v členení podľa kategórií v % - rok 2001

■ I. kategória ■ II. kategória ■ III. kategória ■ IV. kategória





Graf 16: Veková štruktúra bytového fondu v roku 2001



Tabuľka 14: Vybavenie trvale obývaných bytov v obci - rok 2001

Vybavenie	Počet	
	bytov	osôb v bytoch
Bytov spolu	100	338
z toho:		
s plynom zo siete	79	282
s vodovodom		
v byte	88	301
mimo bytu	-	-
bez vodovodu	10	22
nezistené	2	15
s kanalizáciou		
prípojka na kanalizačnú sieť	-	-
septik (žumpa)	88	314
so splachovacím záchodom	81	302
s kúpeľňou alebo sprchov. kútom	88	307

Tabuľka 15: Spôsob vykurovania trvale obývaných budov - rok 2001

Spôsob vykurovania	Počet	
	bytov	osôb v bytoch
Ústredné kúrenie diaľkové	-	-
Ústredné kúrenie lokálne	75	273
na pevné palivo	3	11
na plyn	71	257
elektrické	1	5
Etážové kúrenie		
na pevné palivo	-	-
na plyn	-	-
ostatné	-	-
Kachle		
na pevné palivo	13	27
elektrické	3	12
plynové	8	23
ostatné	-	-
Iné	1	3
Spolu	100	338

Zdroj: ŠÚ SR - KS Trnava



Tabuľka 16: Obývanosť trvale obývaných bytov

Počet osôb v byte	Trvale obývané byty podľa veľkosti					spolu
	1 izba	2 izby	3 izby	4 izby	5 + izieb	
1	2	5	6	3	1	17
2	2	3	8	3	5	21
3	2	1	9	4	2	18
4	0	2	7	4	3	16
5	0	0	8	0	9	17
6	0	0	3	2	2	7
7+	0	0	2	1	1	4
spolu	6	11	43	17	23	100
%	6	11	43	17	23	100

Zdroj: ŠÚ SR – KS Trnava

Kvantitatívnu úroveň bývania vyjadruje ukazovateľ obývanosti bytov – 3,38 obyvateľa na 1 trvalo obývaný byt, ktorý je pre podmienky vidieckej obce pomerne priaznivý. V roku 2001 predstavovala priemerná obývanosť bytov v SR 3,23 obyvateľa na 1 trvalo obývaný byt.

Podľa sčítania v roku 2001 veľkosť obytnej plochy na 1 trvale obývaný byt bol 65,6 m². Bytový fond vykazoval priemerne 3,5 obytných miestností na 1 trvale obývaný byt. Na 1 osobu pripadlo 19,4 m² obytnej plochy. Bytový fond bol v rozsahu 75% vybavený ústredným vykurovaním a 88% bytového fondu mal kúpeľňu alebo sprchový kút.

Z hľadiska plošných štandardov bytový fond v obci vykazuje výbornú úroveň. Celkovo možno hodnotiť bytový fond obce ako vyhovujúci, ktorý však po skvalitnení môže byť výrazným stabilizačným faktorom pre obyvateľstvo obce.

B. ŠKOLSTVO

Obec disponuje materskou školou a jedálňou, a jej zriaďovateľom je od roku 2002 samotná obec. V tomto školskom roku ju navštevuje cca 15 detí. Zriaďovateľ (Obecný úrad Bašovce) a vedenie škôlky kladú veľký dôraz na jej modernizáciu v oblasti materiálneho vybavenia.

V obci nie je základná škola, preto školopovinné deti navštevujú školské zariadenia v blízkom okresnom meste Piešťany.

C. ZDRAVOTNÁ A SOCIÁLNA STAROSTLIVOSŤ

Keďže v obci nie je vykonávaná žiadna zdravotná starostlivosť, obyvatelia využívajú zdravotnícke služby blízkeho okresného mesta Piešťany, čo pohodlne umožňuje aj výhodnosť dopravného spojenia. Odborná starostlivosť o starších občanov je v súčasnosti riešená tzv. opatrovateľskou službou, ktorá je pod správou Spoločnej obecnej úradovne v Piešťanoch.



5. TECHNICKÁ INFRAŠTRUKTÚRA OBCE

Technická infraštruktúra predstavuje veľmi dôležitý faktor pôsobiaci na ekonomický rozvoj obce. Vytvára podmienky pre kvalitné bývanie obyvateľstva, rozvoj podnikateľských aktivít v obci a okolí a poskytuje dôležité služby pre obyvateľov.

A. ENERGETICKÉ SIETE

Zásobovanie elektrickou energiou

Prevádzkovateľom elektrickej siete v obci je Západoslovenská energetika a.s. Elektrifikácia bola zrealizovaná formou vzdušnej siete v dĺžke 3 km.

Občianska, bytová a podnikateľská vybavenosť sú zásobované z viacerých trafostaníc, ktoré sú rovnomerne rozložené po obci. Trafostanice pokrývajú výkonovo požiadavky zásobovania elektrickou energiou.

Plynofikácia

Obec Bašovce má v súčasnosti vybudovaný STL verejný plynovod. Plynofikácia obce ukončená v roku 1990. Distribučný systém plošného zásobovania plynom v obci je zrealizovaný ako strednotlakový rozvod. Trasa hlavného STL rozvodu je uložená v miestnej komunikácii po celej dĺžke trasy, rozvod je zrealizovaný v jednotlivých uliciach, čím sú vytvorené podmienky pre pripojenie všetkých rodinných domov a občianskej vybavenosti podľa individuálnych požiadaviek obyvateľov obce a jednotlivých podnikateľských subjektov v rozsahu 98%. Súčasná STL plynovodná sieť a príslušné plynárenské zariadenia dostatočne pokrývajú súčasnú spotrebu zemného plynu v obci.

Realizácia plynovodu v obci Bašovce mala dôležitý význam z hľadiska životnej úrovne obyvateľstva a životného prostredia, čím sa zlepšila čistota ovzdušia a zamedzilo sa znečisťovaniu okolia.

B. INŽINIERSKE SIETE

Zásobovanie pitnou vodou

Obec Bašovce nemá vybudovaný verejný vodovod. V súčasnosti sú obyvatelia obce zásobovaný úžitkovou a pitnou vodou z vlastných studní. Taktiež nedostatok pitnej vody vykrývame jej donáškou cisternami priamo do obce a do materskej školy.

Kanalizácia

Obec Bašovce nemá v súčasnosti dobudovanú splaškovú kanalizáciu. Splaškové vody z jednotlivých objektov sú zachytávané v žumpách, alebo v iných nádržiach, často nevyhovujúcich, s priesakmi do povrchového toku, alebo do podzemných vôd.



V súčasnosti je vypracovaná projektová dokumentácia a vybudovaný hlavný zberač kanalizácie. V blízkej budúcnosti plánujeme dobudovať ostatnú časť kanalizačnej siete.

V obci nie je vybudovaná ani dažďová kanalizácia. Likvidácia dažďových vôd bola riešená odvádzaným cestnými priekopami do miestneho potoka.

Dopravné siete a dopravné systémy

Prioritnú úlohu v dopravnej obsluhu obce má autobusová doprava. Prímestské linky autobusovej dopravy sú navrhnuté na zberných komunikáciách obce. Prevažná časť obce je v nadštandardnej dostupnosti k zastávkam autobusovej dopravy. Pre medzimestskú alebo diaľkovú autobusovú dopravu nemá obec podmienky.

Autobusová doprava v súčasnosti zodpovedá potrebám obsluhy obce vrátane nárokov na zamestnaneckú aj školskú dochádzku z obce. Osová poloha cesty a rozmiestnenie zastávok zabezpečujú ich optimálnu pešiu dostupnosť. Dopravné spojenie taktiež umožňuje pohodlné prestupy na diaľkové spoje autobusovej aj vlakovej dopravy.

C. ODPADOVÉ HOSPODÁRSTVO

Nemalú pozornosť venuje obec odpadovému hospodárstvu. V obci sa v súčasnosti separujú tieto zložky odpadov: papier, sklo, PET fľaše, batérie a akumulátory, vyradené el. zariadenia, železný šrot, textil, stavebný a nebezpečný odpad. Postupne sa pripravuje separácia ďalších komodít komunálneho odpadu.

Separovaný odpad uskladňujú občania do špeciálnych nádob, ktoré sú rozmiestnené v obci. Zmesový komunálny odpad je odoberaný špecializovanou odpadovou spoločnosťou v intervale 1 x za 2 týždne.



6. SPOLOČENSKÉ A KULTÚRNE AKTIVITY V OBCI

V obci Bašovce sa každoročne koná množstvo spoločenských a kultúrnych podujatí pre obyvateľov obce. Sú to aktivity miestneho charakteru, ktoré sú spojené s históriou a zvyklosťami obce.

V rámci kultúrnych podujatí každoročne organizujeme stávanie mája, deň detí, deň matiek, hodová zábava, karneval pre deti atď.

Kultúrny život sa sústreďuje do obecného kultúrneho domu, kde sa organizujú rozličné miestne kultúrne podujatia, ktoré začínajú plesovou sezónou, pokračujú detskými vystúpeniami, oslavami významných jubileí a výročí a mnohými ďalšími podujatiami.

Na organizácii spoločenského života sa podieľa aj obecná samospráva nielen formou poskytovania obecných priestorov pre kultúrne vyžitie obyvateľstva, ale taktiež spolupodieľaním na organizovaní kultúrnych, spoločenských a športových podujatí.

Spoločenský a kultúrny život sa v obci rozvíja pôsobením viacerých záujmových združení, spolkov a organizovaním kultúrnych podujatí a akcií. Najintenzívnejšie sa na spoločenskom dianí obce zúčastňujú nasledujúce miestne organizácie:

- ✓ Slovenský zväz záhradkárov,
- ✓ Dobrovoľný hasičský zbor a pod.

Kultúrna a spoločenská činnosť patrí medzi hlavné oblasti, ktoré spadajú pod správu obce. Je nutné ju podporovať, aby pozitívne vplývala na úroveň obyvateľstva, ale prestavovala aj možnosti relaxácie a spestrenie života. Spoločenský a kultúrny život sa v obci rozvíja pôsobením viacerých záujmových združení, spolkov a organizovaním kultúrnych podujatí a akcií.



7. CESTOVNÝ RUCH

Cestovný ruch je významným a nepopierateľným aspektom ekonomického rozvoja príslušného regiónu, pretože vytvára pracovné príležitosti pre skupiny obyvateľov, zvyšuje príjmy, stimuluje kapitálové investície, vytvára príležitosti pre rozvoj malých a veľkých podnikov.

Obec Bašovce nemá na svojom území výrazné aktivity a atraktivity, ktoré tvoria potenciál pre rozvoj rekreácie a cestovného ruchu, okrem blízkych rybníkov. Tieto sú lokalizované v katastrálnom území obce, sú spravované súkromnou osobou a poskytujú rozmanité služby v chove rýb.



Zvýšený počet návštevníkov obce je v čase konania už spomenutých miestnych kultúrno-spoločenských a športových podujatí, ako sú vystúpenia detí, stávanie mája a pod.

Z hľadiska budúcnosti v prípade rozvoja cestovného ruchu je však nevyhnutné, aby sa skvalitnili informačné služby pre návštevníkov, prípadne vytvorili nové ubytovacie a stravovacie kapacity pre návštevníkov.



III. SWOT ANALÝZA OBCE BAŠOVCE

Swot analýza obce Bašovce bola použitá ako metóda, ktorá vychádza:

- ✓ z analýzy doterajšieho vývoja,
- ✓ súčasného stavu obce s uvedením jeho silných stránok,
- ✓ súčasného stavu obce s uvedením jeho slabých stránok,
- ✓ jeho potenciálnych rozvojových zdrojov – príležitostí (šancí),
- ✓ jeho potenciálnych ohrození rozvojových zámerov – hrozieb (rizík).

Pre definovanie základných prvkov SWOT analýzy obce boli využité:

- ✓ poznatky z doterajšieho vývoja a súčasného stavu vybavenia obce,
- ✓ rozvojové zámery obce,
- ✓ strategické ciele, ich priority a opatrenia.

Silné stránky obce predstavujú potenciálne faktory ďalšieho rozvoja obce vo všetkých základných oblastiach. Vytvárajú východiskovú základňu pre stanovenie reálnych rozvojových cieľov.

Slabé stránky obce predstavujú limitujúce faktory rozvojových zámerov a oblastí, na ktoré treba sústrediť pozornosť orgánov samosprávy.

Príležitosti (šance) sú faktormi, ktoré umožňujú pri ich využití naplnenie rozvojových zámerov obce, ich reálnosť a urýchlenie. Poznanie reálnych príležitostí je východiskom stanovenia splniteľných rozvojových cieľov.

Ohrozenia (riziká) predstavujú skutočnosti, ktoré môžu negatívne ovplyvniť resp. spomaliť realizáciu strategických cieľov rozvoja obce. Dôsledná analýza možností vzniku rizík na celospoločenskej i komunálnej úrovni predstavuje predovšetkým analýzu možností pri zabezpečovaní finančných zdrojov.



POLOHA OBCE A JEJ HOSPODÁRSKY ROZVOJ	
SILNÉ STRÁNKY	SLABÉ STRÁNKY
<ul style="list-style-type: none">▪ <i>výhodná geografická poloha,</i>▪ <i>priaznivá poloha obce vzhľadom na regionálne i nadregionálne póly rozvoja,</i>▪ <i>blízkosť hlavného uzla regiónu – mesta Piešťany,</i>▪ <i>blízkosť a napojenosť na diaľnicu D1,</i>▪ <i>priaznivé podmienky obce pre rozvoj sociálnej, spoločenskej a kultúrnej funkcie,</i>▪ <i>existencia vhodných plôch pre budovanie oddychových zón a parkov,</i>▪ <i>spracovaný ROEP obce.</i>	<ul style="list-style-type: none">▪ <i>nedostatok finančných prostriedkov smerujúcich k podpore občianskej vybavenosti a bytovej výstavby,</i>▪ <i>potreba využitia úverových zdrojov pri budovaní občianskej infraštruktúry,</i>▪ <i>ohrozenie životného prostredia a prírodných daností vplyvom industriálnej výroby, komunikačných sietí a rozvoja technickej infraštruktúry.</i>▪ <i>administratívna náročnosť a malá podpora zo strany VÚC a štátu.</i>
PRÍLEŽITOSTI	OHROZENIA
<ul style="list-style-type: none">▪ <i>využitie katastrálneho územia obce pre bytovú, občiansku, spoločenskú i podnikateľskú výstavbu,</i>▪ <i>možnosť kooperácie riešenia otázok a problémov regionálneho charakteru s okolitými sídlami,</i>▪ <i>rozvoj priemyselnej zóny okresného mesta, a k tomu sa vzťahujúca ponuka voľných pracovných miest pre obyvateľov obce,</i>▪ <i>využitie prírodného a vidieckeho prostredia na aktivity v oblasti vidieckeho cestovného ruchu.</i>	<ul style="list-style-type: none">▪ <i>nedostatok vlastných i verejných finančných zdrojov na financovanie projektov v rámci dopravnej infraštruktúry a občianskej vybavenosti,</i>▪ <i>narušenie urbanistickej štruktúry realizáciou veľkých investícií najmä v oblasti technickej infraštruktúry,</i>▪ <i>administratívna náročnosť pri získavaní finančných prostriedkov zo štátnych dotácií a z fondov EÚ,</i>▪ <i>negatívny dopad realizovanej výstavby a rôznorodnej dopravnej infraštruktúry na životné prostredie.</i>



DEMOGRAFICKÝ VÝVOJ A ĽUDSKÉ ZDROJE	
SILNÉ STRÁNKY	SLABÉ STRÁNKY
<ul style="list-style-type: none">▪ <i>takmer jednotná národnostná a náboženská štruktúra obyvateľov,</i>▪ <i>existencia materskej školy priamo v obci,</i>▪ <i>vytváranie dostatku pracovných príležitostí v obci a jej blízkom okolí,</i>▪ <i>pomerne vysoká zamestnanosť v obci a v kraji,</i>▪ <i>vysoká miera ekonomicky aktívnych osôb,</i>▪ <i>dostatok kvalifikovanej pracovnej sily,</i>▪ <i>dostupnosť zdravotnej starostlivosti v meste Piešťany.</i>	<ul style="list-style-type: none">▪ <i>zhoršovanie vekovej štruktúry obyvateľstva (rast počtu obyvateľov v poproduktívnom veku a pokles obyvateľov v predproduktívnom veku),</i>▪ <i>nepriaznivá vzdelanostná štruktúra obce spôsobená migráciou vzdelaného obyvateľstva do väčších miest,</i>▪ <i>nedostatočná osвета o problematike rovnosti príležitostí a ochrane pred diskrimináciou v pracovno-právnych vzťahoch.</i>
PRÍLEŽITOSTI	OHROZENIA
<ul style="list-style-type: none">▪ <i>podpora bytovej výstavby, rast bytového fondu najmä pre mladé rodiny,</i>▪ <i>rozmach občianskej vybavenosti obce a zvyšovanie úrovne sociálnych služieb v obci,</i>▪ <i>spolupodieľanie sa na vytváraní nových pracovných príležitostí,</i>▪ <i>vznik pracovných príležitostí a ekonomický rozvoj celej oblasti,</i>▪ <i>vybudovanie tzv. zelených zón - rekreácie a oddychu, detských a športových ihrísk.</i>	<ul style="list-style-type: none">▪ <i>nepriaznivý ekonomický a sociálny vývoj v spoločnosti, existenčné podmienky pre zabezpečenie rodiny,</i>▪ <i>prehlbovanie nepriaznivej vekovej a vzdelanostnej štruktúry obyvateľstva,</i>▪ <i>prehlbovanie štrukturálnych rozdielov medzi dopytom a ponukou trhu práce,</i>▪ <i>vytláčanie znevýhodnených skupín obyvateľstva z trhu práce.</i>



ENVIRONMENTÁLNE A ŽIVOTNÉ PROSTREDIE OBCE	
SILNÉ STRÁNKY	SLABÉ STRÁNKY
<ul style="list-style-type: none">▪ <i>blízkosť prírodných prvkov,</i>▪ <i>relatívna zachovalosť životného prostredia,</i>▪ <i>dostatok priestorov pre budovanie oddychových zón v obci,</i>▪ <i>kompletná plynofikácia domácností obce,</i>▪ <i>využívanie zemného plynu pri zabezpečení tepelnej energie,</i>▪ <i>kvalitná legislatíva pre nakladanie s komunálnym a separovaným odpadom,</i>▪ <i>funkčný systém zberu a odvozu komunálneho odpadu.</i>	<ul style="list-style-type: none">▪ <i>narastanie individuálnej automobilovej a motocyklovej dopravy,</i>▪ <i>nutnosť dobudovania splaškovej a dažďovej kanalizácie,</i>▪ <i>neexistencia zberného dvora pre separovaný zber a miestneho kompostovacieho zariadenia k zhodnocovaniu biologicky rozložiteľného odpadu,</i>▪ <i>nedostatočný systém zhodnocovania vyseparovaných zložiek odpadu,</i>▪ <i>všeobecný nezáujem znečisťovateľov na zlepšovaní ŽP a odstraňovaní príčin,</i>▪ <i>nedostatočná informovanosť občanov o stave ŽP,</i>▪ <i>existencia divokých skládok.</i>
PRÍLEŽITOSTI	OHROZENIA
<ul style="list-style-type: none">▪ <i>klesajúca tendencia znečistenia jednotlivých zložiek životného prostredia formou zvyšovania úrovne environmentálneho povedomia,</i>▪ <i>zvýšiť právne vedomie obyvateľstva vo sfére životného prostredia,</i>▪ <i>aplikácia aktivít smerujúcich k minimalizácii tvorby odpadov a ich efektívnejšiemu zhodnocovaniu,</i>▪ <i>možnosti materiálového, resp. energetického využitia odpadov v réžii obce,</i>▪ <i>odstránenie zdrojov znečistenia povrchových a podzemných vôd</i>	<ul style="list-style-type: none">▪ <i>ohrozovanie obce prašnosťou, a znečisťovaním ovzdušia vplyvom zvelaďovania technickej a občianskej infraštruktúry,</i>▪ <i>ohrozovanie čistoty spodných vôd septikmi,</i>▪ <i>slabý záujem občanov o separáciu a zhodnocovanie zložiek komunálneho odpadu,</i>▪ <i>nízka disciplína občanov pri nakladaní a separácii odpadu,</i>▪ <i>nárast množstva vznikajúceho komunálneho odpadu a vytváranie nepovolených tzv. divokých skládok.</i>



<p><i>prostredníctvom dobudovania splaškovej a daždovej kanalizácie,</i></p> <ul style="list-style-type: none">▪ <i>úprava verejných plôch a priestranstiev,</i>▪ <i>možnosti získania finančných prostriedkov z fondov EÚ a štátneho rozpočtu.</i>	
--	--



TECHNICKÁ INFRAŠTRUKTÚRA	
SILNÉ STRÁNKY	SLABÉ STRÁNKY
<ul style="list-style-type: none">▪ <i>kompletná plynofikácia obce,</i>▪ <i>dostatočný počet trafostaníc vytvára potrebný kapacitný potenciál v prípade spotreby elektrickej energie,</i>▪ <i>dobré napojenie na regionálnu a nadregionálnu cestnú sieť,</i>▪ <i>existencia verejného rozhlasu a miestneho osvetlenia.</i>	<ul style="list-style-type: none">▪ <i>nevybudovaná vodovodná sieť v obci,</i>▪ <i>nevybudovaná kanalizačná sieť (dažďová a splašková, ČOV) v obci,</i>▪ <i>zlý technický stav miestnych komunikácií,</i>▪ <i>rekonštrukcia a dobudovanie chodníkov a autobusových zastávok,</i>▪ <i>nedostatok finančných prostriedkov na údržbu technickej infraštruktúry,</i>▪ <i>negatívny stav nehnuteľného majetku obce –materská škola, kultúrny dom, budova obecného úradu atď.</i>
PRÍLEŽITOSTI	OHROZENIA
<ul style="list-style-type: none">▪ <i>vybudovanie nájomných a sociálnych bytov,</i>▪ <i>vytvorenie podmienok a priestorov pre individuálnu výstavbu,</i>▪ <i>dobudovanie IS a prízjazdových miestnych komunikácií k novovybudovaným bytovým jednotkám a lokalitám rodinných domov,</i>▪ <i>vybudovanie miestneho vodovodu,</i>▪ <i>vybudovanie dažďovej a splaškovej kanalizácie,</i>▪ <i>nákup technológie a prostriedkov k separovaniu zmesového komunálneho odpadu,</i>▪ <i>odstránenie tzv. divokých skládok v obci,</i>▪ <i>rekonštrukcia miestnych komunikácií,</i>▪ <i>dobudovanie chodníkov popri miestnych komunikáciách,</i>▪ <i>úprava verejných priestranstiev a obnova</i>	<ul style="list-style-type: none">▪ <i>nedostatok finančných prostriedkov, malá podpora zo strany štátu pri budovaní technickej infraštruktúry,</i>▪ <i>nezvratne zhoršujúci technický stav obecného majetku,</i>▪ <i>neúspešnosť predkladaných žiadostí k získaniu nenávratného finančného príspevku z fondov EU a štátneho rozpočtu,</i>▪ <i>nevýhodné podmienky čerpania prostriedkov z fondov EÚ,</i>▪ <i>nevýhodné podmienky čerpania úverových zdrojov z komerčných bánk.</i>



<p><i>ich oplotenia,</i></p> <ul style="list-style-type: none">▪ <i>rekonštrukcia verejného osvetlenia a jeho rozšírenie na neosvetlené časti obce,</i>▪ <i>rekonštrukcia verejného rozhlasu,</i>▪ <i>rekonštrukcia a modernizácia obecných objektov.</i>	
---	--



SOCIÁLNA (OBČIANSKA) INFRAŠTRUKTÚRA	
SILNÉ STRÁNKY	SLABÉ STRÁNKY
<ul style="list-style-type: none">▪ <i>uspokojivá úroveň bytovej vybavenosti obce,</i>▪ <i>priaznivá perspektíva ďalšej bytovej výstavby a výstavby rodinných domov,</i>▪ <i>postačujúca vybavenosť obce predškolským zariadením,</i>▪ <i>dostupná základná zdravotnícka starostlivosť v okresnom meste Piešťany,</i>▪ <i>tradícia v organizovaní spoločenských a kultúrnych podujatí,</i>▪ <i>spoluúčasť miestnych organizácií a združení na kultúrnom dianí v obci.</i>	<ul style="list-style-type: none">▪ <i>vysoká prevádzková nákladovosť a zlý technický stav objektov občianskej vybavenosti,</i>▪ <i>deficit v materiálno-technickom vybavení miestnej materskej školy, čo znamená sústavné obmedzovanie sa pri rekonštrukčných prácach,</i>▪ <i>nedostatočné sociálne služby v oblasti starostlivosti o starších občanov,</i>▪ <i>zhoršený technický stav objektov vo vlastníctve obce.</i>
PRÍLEŽITOSTI	OHROZENIA
<ul style="list-style-type: none">▪ <i>vyčlenenie pozemkov pre bytovú, podnikateľskú a občiansku výstavbu,</i>▪ <i>realizácia investičných zámerov súvisiacich s rekonštrukciou pôvodných, prípadne vybudovaním nových športových areálov a detských ihrísk,</i>▪ <i>vybudovanie, prípadne rekonštrukcia komunitných (kultúrno-spoločenských, športových) centier obce,</i>▪ <i>podpora sociálnych programov pre marginálne skupiny obyvateľstva,</i>▪ <i>rekonštrukcia obecných objektov.</i>	<ul style="list-style-type: none">▪ <i>zhoršujúca sa sociálna situácia niektorých skupín obyvateľstva,</i>▪ <i>nedostatok finančných prostriedkov na údržbu existujúceho predškolského objektu,</i>▪ <i>vysoký stupeň opotrebenia jednotlivých obecných objektov, potreba ich údržby a opráv, ako aj zlepšenie ich vnútorného vybavenia,</i>▪ <i>nedostatok finančných zdrojov a prípadná neúspešnosť projektov pre riešenie rozvoja občianskej infraštruktúry,</i>▪ <i>nedostatočná podpora zo strany VÚC a štátu vo sfére občianskej vybavenosti.</i>



ZÁUJMOVÉ ZDRUŽENIA, KULTÚRNE A SPOLOČENSKÉ AKTIVITY	
SILNÉ STRÁNKY	SLABÉ STRÁNKY
<ul style="list-style-type: none">▪ <i>existencia kultúrneho objektu v obci,</i>▪ <i>spoluúčasť miestnych združení na kultúrnom a spoločenskom dianí v obci,</i>▪ <i>dlhoročná tradícia v organizovaní kultúrnych, spoločenských a športových podujatí,</i>▪ <i>generačné stretnutia – uvítanie detí do života a pod.</i>	<ul style="list-style-type: none">▪ <i>upadanie záujmu o tradičné miestne podujatia (športové, kultúrne, spoločenské) najmä zo strany mladších obyvateľov obce,</i>▪ <i>objekty pre kultúrne a spoločenské aktivity si vyžadujú technickú obnovu, prípadne kompletnú rekonštrukciu,</i>▪ <i>nedostatočná zapojenosť podnikateľských subjektov na kultúrno-spoločenských akciách,</i>▪ <i>nedostatočné využitie ponúknutých možností kultúrneho vyžitia zo strany obyvateľstva.</i>
PRÍLEŽITOSTI	OHROZENIA
<ul style="list-style-type: none">▪ <i>zapojenie všetkých vekových zložiek obyvateľstva na záujmových aktivitách,</i>▪ <i>poskytovanie priestorov pre stretávanie a organizovanie záujmových skupín,</i>▪ <i>aktivizácia partnerstva samosprávy, podnikateľov a záujmových združení,</i>▪ <i>prostredníctvom záujmových združení zlepšenie komunikácie medzi orgánmi samosprávy a občanom,</i>▪ <i>vyvíjanie aktivít smerujúcich k zapojeniu mladších občanov do kultúrneho diania v obci.</i>	<ul style="list-style-type: none">▪ <i>nedostatok finančných prostriedkov k obnove spoločenských a športových centier,</i>▪ <i>nezáujem občanov o spoločenské, kultúrne a športové akcie,</i>▪ <i>klesajúci záujem mladších obyvateľov o zachovanie a rozvíjanie tradícií v obci.</i>



EKONOMICKÉ PODMIENKY A PODNIKATEĽSKÉ PROSTREDIE	
SILNÉ STRÁNKY	SLABÉ STRÁNKY
<ul style="list-style-type: none">▪ pomerne vysoká zamestnanosť v obci,▪ priaznivý podiel ekonomicky aktívneho obyvateľstva,▪ dobrá geografická poloha z hľadiska pólov regionálneho rozvoja,▪ dobré teritoriálne pokrytie energetickou sieťou,▪ existencia stabilných zamestnávateľov v obci,▪ dostatočná úroveň zabezpečenia služieb a maloobchodu priamo v obci,▪ existencia objektov v správe obce, možnosti jeho efektívnejšieho využitia, vrátane podnikania s ním formou prenájmu prípadne predaja.	<ul style="list-style-type: none">▪ potreba využitia verejných zdrojov (EÚ, SR) a úverových prostriedkov pri financovaní zámerov obce,▪ vysoký stupeň opotrebenia obecného majetku,▪ obmedzený prístup malého a stredného podnikania k informačným technológiám a poradenským službám,▪ vysoká finančná zaťaženosť a administratívne bariéry obmedzujúce rozvoj podnikania,▪ náročnosť v oblasti vysporiadania vlastníckych vzťahov k pozemkom v katastri obce.
PRÍLEŽITOSTI	OHROZENIA
<ul style="list-style-type: none">▪ predpoklad dodatočne vyvolaných efektov z činnosti existujúcich podnikateľských prevádzok,▪ racionalizácia nákladov pre prevádzkovanie obecných objektov,▪ podpora vzniku malých podnikateľských subjektov v oblasti služieb a výroby,▪ podpora rozvoja sektorov s vyššou pridanou hodnotou.	<ul style="list-style-type: none">▪ nedostatok finančných prostriedkov určených na rozvoj a renováciu obce,▪ neúspešnosť predkladaných žiadostí o nenávratný finančný príspevok z fondov EÚ a štátneho rozpočtu,▪ odchod alebo útlm výroby – podnikateľskej sféry v obci a blízkom okolí,▪ negatívny dopad na životné prostredie obce vplyvom realizácie zámerov v oblasti technickej a občianskej infraštruktúry.



Swot analýza silných a slabých stránok, príležitostí a ohrození poskytla prehľad potenciálnych obmedzení i možností pri ďalšom rozvoji obce. Jej zhodnotenie umožnilo stanoviť nevyhnutné priority strategických cieľov v jednotlivých oblastiach a prijať opatrenia na zabezpečenie ich dosiahnutia. Analýza príležitostí a ohrození umožnila odhaliť doteraz nevyužitú šancu a súčasne definovať riziká, s ktorými sa samospráva môže v ďalšom období stretnúť.



IV. ROZVOJOVÁ VÍZIA OBCE

Rozvojová vízia obce predstavuje takmer zidealizované predstavy obyvateľov obce i manažmentu obecnej samosprávy o tom, ako by obec v dlhodobom horizonte mala vyzeráť, ako by mali jej obyvatelia v nej žiť, ako by sa mali v obci cítiť, akú kvalitu života by im obec mala v budúcnosti ponúknuť. Je to vízia predovšetkým pre ekonomicky aktívnu a mladú generáciu obce, ale i vízia pre pokojný a zabezpečený život občanov v poproduktívnom veku.

Predstava alebo rozvojová vízia obce je prvým krokom pre stanovenie žiadaných rozvojových potrieb a vo vecnej rovine slúži na stanovenie dlhodobých i krátkodobých cieľov, priorít a opatrení, ktoré sa v dlhodobom programovom dokumente obce ďalej rozpracovávajú do konkrétnej vecnej podoby.

Vízia obce vychádza z predstáv obyvateľov vyslovených v ankete, na verejných zhromaždeniach občanov i pri iných príležitostiach a aj zo zámerov obecnej samosprávy a jej volených predstaviteľov.

Obec Bašovce má potenciálne predpoklady byť pre svojich občanov miestom pre pokojné bývanie, v zdravom a čistom prostredí. Vízia bude pokračovaním náboženských a rodinných tradícií v rozvoji a živote obce. Cieľom je postupné využitie prírodného potenciálu obce so zabezpečením jej ekologickej stability, vybudovanie obce urbanisticky usporiadanej, zabezpečenej bytovou a občianskou vybavenosťou, s potrebnou technickou a sociálnou infraštruktúrou. Naplnenie cieľovej rozvojovej vízie by malo priniesť nové možnosti pre rozvoj podnikania, vznik pracovných príležitostí v obci a jej okolí, priaznivé podmienky pre materiálne zabezpečený a duchovne bohatý život. Obec by mala poskytovať svojim obyvateľom priaznivé podmienky pre vzdelanie, záujmové, kultúrne, športové a iné vyžitie, ako aj možnosti oddychu a rekreácie, pri primeranom zdravotnom a sociálnom zabezpečení. Neoddeliteľnou súčasťou rozvojovej vízie obce je i vybudovanie občianskej spoločnosti na princípoch spolužitia aktivity a solidarity, s dobrými medzilľudskými vzťahmi.



V. STRATEGICKÉ CIELE, PRIORITY A OPATRENIA

Naplnenie dlhodobej vízie rozvoja obce Bašovce vedie cez stanovenie a plnenie strategických cieľov rozvoja, ich priorít a opatrení. Tieto boli stanovené predovšetkým na základe problémov, ich príčin a dôsledkov v súčasnom stave obce.

Pre naplnenie dlhodobej vízie boli v PHSR obce stanovené nasledovné strategické ciele:

Schéma strategických cieľov PHSR obce Bašovce:



Základným predpokladom pre splnenie stanovených cieľov je získanie potrebných finančných zdrojov. Ide najmä o financie z verejných fondov, resp. z fondov Európskej únie. Ďalším predpokladom pre úspešné splnenie strategických cieľov je dôsledné vypracovanie a predkladanie programových zámerov a zdôvodnených žiadostí o pridelenie finančných prostriedkov na príslušné inštitúcie.

PRIORITY A OPATRENIA

Plnenie hlavných strategických cieľov dlhodobého rozvoja obce sa realizuje stanovením ich priorít a definovaním jednotlivých konkrétnych opatrení, ktoré sa premietajú do projektov a projektových zámerov.

Vzhľadom na veľkosť obce a rozsah plánovaných aktivít bude obecná samospráva realizovať riešenie uvedených zámerov predovšetkým predkladaním žiadostí na dotácie zo štátnych fondov a z príslušných fondov Európskej únie.

Plnenie strategických cieľov rozvoja obce, stanovených priorít a prijatých opatrením bude rozhodujúcim spôsobom ovplyvňovať postup výstavby miestnych a regionálnych investícií v katastrálnom a záujmovom území obce.

Aktualizácia stanovených priorít a prijatých opatrení, pri dodržaní hlavných strategických cieľov rozvoja, bude uskutočňovať obecná samospráva pri každoročnom



stanovení hlavných úloh samosprávy a spracovaní obecného rozpočtu. Základom bude stav prípravy jednotlivých projektov a reálne predpoklady na získanie potrebných finančných prostriedkov.



A. CIEĽ 1: ROZVOJ ĽUDSKÝCH ZDROJOV

Priorita 1: Podpora priaznivého demografického vývoja v obci
Opatrenie 1.1: Podpora sociálnej a nájomnej bytovej výstavby v obci
<ul style="list-style-type: none">▪ Výber vhodnej lokality a vysporiadanie pozemkového vlastníctva▪ Vypracovanie projektovej dokumentácie▪ Výstavba sociálnych a nájomných bytov▪ Dobudovanie inžinierskych sietí▪ Dobudovanie príjazdových miestnych komunikácií
Opatrenie 1.2: Vybudovanie nových stavebných obvodov
<ul style="list-style-type: none">▪ Vypracovanie zastavovacej štúdie▪ Informovanosť občanov o možnostiach a podmienkach zakúpenia stavebných pozemkov v katastri obce▪ Dobudovanie inžinierskych sietí a príjazdových miestnych komunikácií do novootvorených stavebných obvodov
Priorita 2: Zlepšovanie podmienok pre činnosť školského zariadenia v obci
Opatrenie 2.1: Rekonštrukcia predškolského zariadenia
<ul style="list-style-type: none">▪ Identifikácia problémových oblastí, ktoré si vyžadujú rekonštrukciu▪ Príprava projektovej dokumentácie▪ Výber vhodného dodávateľa▪ Rekonštrukcia zariadenia▪ Modernizácia vnútorného vybavenia, nákup zariadení, detských výučbových pomôcok
Priorita 3: Zlepšovanie podmienok pre ekonomickú aktivitu obyvateľov, rozvoj podnikania
Opatrenia 3.1: Podpora podnikania v obci a jej v blízkom okolí
<ul style="list-style-type: none">▪ Analýza súčasného stavu obecného majetku▪ Vypracovanie plánu k jeho efektívnemu využívaniu▪ Prenájom, prípadne predaj obecného majetku podnikateľom obce za výhodných platobných podmienok
Opatrenia 3.2: Podpora zamestnanosti v obci formou vybudovania priemyselného parku v katastri Bašoviec
<ul style="list-style-type: none">▪ Určenie lokality priemyselnej zóny▪ Vypracovanie potrebnej technickej dokumentácie▪ Vybudovanie technickej infraštruktúry v lokalite, prístupových komunikácií a zabezpečenie informovanosti podnikateľskej sféry o možnostiach využitia vybudovanej lokality



Priorita 4: Vytváranie podmienok a podpora činnosti záujmových spolkov a občianskych združení, rozvíjanie kultúrnych, športových a spoločenských tradícií v obci

Opatrenie 4.1: Vytváranie priestorových podmienok pre klubovú činnosť záujmových združení a spolkov obyvateľov obce

- Prenájom priestorov záujmovým združeniam obce
- Spolupodieľanie sa na prezentovaní a propagovaní ich činností za účelom zviditeľnenia

Opatrenie 4.2: Udržiavanie a rozvoj kultúrnych, športových a iných dlhodobých tradícií obce

- Vytvoriť materiálne finančné a personálne podmienky pre rozvoj tradičných zvyklostí
- Nadviazať spoluprácu s kultúrnymi inštitúciami, podnikateľskými subjektmi a obyvateľmi pri udržiavaní tradícií a zvyklostí

Financovanie:

- štátny rozpočet,
- rozpočet obce,
- európske fondy,
- súkromné zdroje.



B. CIEĽ 2: RACIONÁLNE VYUŽÍVANIE PRÍRODNÉHO POTENCIÁLU

Priorita 1: Ochrana prírodného potenciálu obce
Opatrenie 1.1: Stanovenie záväzných regulatívov na ochranu životného prostredia, zákona o pôde a jej ochrane, pri využívaní územia obce k budovaniu technickej a investičnej výstavby
<ul style="list-style-type: none">▪ Pravidelný monitoring situácie▪ Vytvorenie partnerstiev so znečisťovateľmi životného prostredia pri riešení ekologických problémov a ich spoluúčasťou na odstraňovaní negatívnych dopadov▪ Vypracovania plánu k systému odstránenia negatívnych dopadov na životné prostredie▪ Zavedenie sankčného systému v prípade ekologických škôd
Priorita 2: Vytvorenie oddychových a zelených zón v obci, rozvoj cestovného ruchu
Opatrenie 2.1: Budovanie oddychových a tzv. zelených zón v katastri obce
<ul style="list-style-type: none">▪ Vypracovanie projektu rozmiestnenia zón▪ Vybudovanie oddychových zón a posedení
Opatrenie 2.2: Vybudovanie cykloturistickej trasy v spolupráci s blízkymi obcami
<ul style="list-style-type: none">▪ Vypracovanie plánu umiestnenia cykloturistickej trasy▪ Vybudovanie trasy a zabezpečenie orientačného značenia
Opatrenie 2.3: Rozvíjanie aktivít súvisiacich so zviditeľnením obce v oblasti cestovného ruchu
<ul style="list-style-type: none">▪ Vytvorenie webovej stránky obce Bašovce▪ Modernizácia orientačného systému obce
Priorita 3: Odpadové hospodárstvo obce
Opatrenie 3.1: Zabezpečiť likvidáciu divokých skládok v obci
<ul style="list-style-type: none">▪ Lokalizácia čiernych skládok▪ Likvidácia skládok▪ Zavedenie sankčného systému v prípade porušovania zásad ekologickej politiky
Opatrenie 3.2: Zabezpečiť rozšírenie separácie komunálneho odpadu v celej obci
<ul style="list-style-type: none">▪ Ekonomicky motivovať obyvateľstvo▪ Zabezpečiť požadované podmienky pre realizáciu separovaného zberu prostredníctvom obstarania potrebnej technológie a prostriedkov odpadového hospodárstva
Opatrenie 3.3: Organizácia mobilných zberov vyseparovaného odpadu
<ul style="list-style-type: none">▪ Zabezpečenie zberných kontajnerov▪ Zabezpečenie dodávateľsko – odberateľských vzťahov v oblasti zberu a



zhodnocovania vyseparovaného odpadu
<ul style="list-style-type: none">▪ Zvýšiť environmentálne povedomie občanov
Opatrenie 3.4: Zavedenie separovania biologicky rozložiteľného odpadu (BRO)
<ul style="list-style-type: none">▪ Výber dodávateľa technológie a prostriedkov určených k separovaniu BRO▪ Nákup technológie na zber, zvoz a manipuláciu odpadu v kompostárni▪ Nákup prostriedkov – zberných nádob a vriec k odčleneniu BRO od ostatného odpadu v domácnostiach
Financovanie:
<ul style="list-style-type: none">○ štátny rozpočet,○ rozpočet obce,○ európske fondy,○ súkromné zdroje.



C. CIEĽ 3: DOBUDOVANIE A ROZVOJ TECHNICKEJ INFRAŠTRUKTÚRY

Priorita 1: Vybudovanie technickej infraštruktúry vo všetkých častiach obce
Opatrenia 1.1: Vybudovanie miestnej vodovodnej siete
<ul style="list-style-type: none">▪ Vypracovanie technickej dokumentácie a príprava projektového spisu▪ Výber dodávateľa na výkon prác▪ Vybudovanie vodovodnej siete▪ Údržba existujúcej vodovodnej siete
Opatrenie 1.2: Vybudovanie splaškovej a dažďovej kanalizácie obce
<ul style="list-style-type: none">▪ Spracovanie technickej a projektovej dokumentácie▪ Výber dodávateľa a administratívne zabezpečenie realizácie aktivity▪ Výkon pozemných prác▪ Výstavba splaškovej a dažďovej kanalizácie
Opatrenie 1.3: Dobudovanie inžinierskych sietí v nových miestnych obytných častiach
<ul style="list-style-type: none">▪ Príprava technickej dokumentácie▪ Stanovenie regulatívov postupu pri budovaní energetickej, inžinierskej a telekomunikačnej siete▪ Dobudovanie sietí v nových obytných obvodoch
Priorita 2: Výstavba, rekonštrukcia, opravy a údržba obecných komunikácií, ulíc a chodníkov
Opatrenie 2.1: Úprava miestnych komunikácií
<ul style="list-style-type: none">▪ Analýza súčasného stavu miestnych komunikácií▪ Vypracovanie technickej dokumentácie▪ Rekonštrukcia miestnych komunikácií, natiehnutie nového asfaltového koberca
Opatrenie 2.2: Dobudovanie chýbajúcich miestnych komunikácií
<ul style="list-style-type: none">▪ Analýza súčasného stavu nedostatočných cestných prepojení▪ Vypracovanie technickej dokumentácie a príprava projektového spisu▪ Dobudovanie chýbajúcich komunikácií
Opatrenie 2.3: Obnova technologického vybavenia na letnú a zimnú údržbu miestnych komunikácií
<ul style="list-style-type: none">▪ Analýza rozsahu technologickej obnovy na sezónnu údržbu▪ Vypracovanie technickej dokumentácie a administratívne zabezpečenie realizácie aktivity▪ Obnova technologického vybavenia
Opatrenie 2.4: Výstavba a rekonštrukcia chodníkov v obci
<ul style="list-style-type: none">▪ Vypracovanie projektovej dokumentácie▪ Realizácia opravy pôvodných a výstavby nových chodníkov vo vybudovaných



obytných uliciach
Opatrenie 2.5: Úprava vstupov do obce - osadenie informačných tabúl a dopravného značenia, kultivácia a výsadba zelene v okolí občianskej vybavenosti
<ul style="list-style-type: none">▪ Zistenie stavu existujúcich informačných tabúl a dopravného značenia▪ Údržba a obnova informačných tabúl, dopravného značenia▪ Údržba miestnej zelene, parkov a oddychových zón
Opatrenie 2.6: Vybudovanie a rekonštrukcia autobusových zastávok v obci
<ul style="list-style-type: none">▪ Analýza súčasného technického stavu▪ Vypracovanie projektovej dokumentácie▪ Výber dodávateľa▪ Realizácia, prípadne oprava pôvodných autobusových zastávok
Priorita 3: Zabezpečenie úpravy a údržby verejných priestranstiev obce a parkovacích plôch
Opatrenie 3.1: Úprava verejných priestranstiev
<ul style="list-style-type: none">▪ Prehodnotenie umiestnenia, technického stavu, vzhľadu a funkčnosti verejných priestranstiev v obci▪ Úpravy obecných verejných priestranstiev a centra obce▪ Vybudovanie oplotenia kultúrnych, historických pamiatok a verejných priestranstiev▪ Budovanie prvkov skrášľujúcich prostredie obce
Financovanie:
<ul style="list-style-type: none">○ štátny rozpočet,○ rozpočet obce,○ európske fondy,○ súkromný sektor.



D. CIEĽ 4: DOBUDOVANIE A ROZVOJ SOCIÁLNEJ INFRAŠTRUKTÚRY

Priorita 1: Nová výstavba a rekonštrukcia bytového fondu obce
Opatrenie 1.1: Podpora individuálnej bytovej výstavby
<ul style="list-style-type: none">▪ Zabezpečiť informovanosť občanov v oblasti podpory výstavby bývania▪ Prezentácia foriem podpory výstavby bývania zo strany obce▪ Poskytovanie pozemkov obce predovšetkým mladým rodinám
Opatrenie 1.2: Výstavba nájomných a sociálnych bytov v obci
<ul style="list-style-type: none">▪ Výber lokality▪ Vypracovanie technickej dokumentácie▪ Výstavba nájomných bytov▪ Dobudovanie inžinierskych sietí▪ Vybudovanie prízjazdových komunikácií
Priorita 2: Odstránenie neobývaných, starých a nevyhovujúcich stavieb, najmä hospodárskych budov v obci
Opatrenie 2.1: Monitoring neobývaných, starých a nevyhovujúcich stavieb a dohoda s vlastníkmi o ich odstránení
<ul style="list-style-type: none">▪ Analýza súčasného stavu trvalo neobývaných stavieb▪ Zabezpečenie majetkovo-právnych predpokladov pre asanáciu trvalo neobývaných budov▪ Realizácia – asanácia nevyhovujúcich stavieb
Priorita 3: Rozvoj obchodu a služieb (sortiment a kvalita)
Opatrenie 3.1: Rozšírenie ponuky a sortimentu tovaru
<ul style="list-style-type: none">▪ Zhodnotenie stavu obchodnej siete▪ Vypracovanie návrhov rozvoja z hľadiska rozšírenia sortimentu tovaru a zvýšenia jeho ponúkanej kvality
Opatrenie 3.2: Zhodnotenie stavu siete služieb v obci a vypracovanie návrhov rozvoja z hľadiska rozšírenia ponuky na základe dopytu
<ul style="list-style-type: none">▪ Vymedziť prenajímateľné obecné priestory pre potrebné služby▪ Rekonštrukcia vybraných budov v obecnom vlastníctve a ich príprava na prenájom podnikateľským subjektom▪ Ponuka zvýhodnených podmienok pri prenájme týchto objektov
Financovanie:
<ul style="list-style-type: none">○ štátny rozpočet,○ rozpočet obce,○ európske fondy,○ súkromné zdroje.



E. CIEĽ 5: ZABEZPEČENIE EKONOMICKEJ STABILITY SAMOSPRÁVY

Priorita 1: Efektívne využívanie rozpočtových zdrojov obce
Opatrenie 1.1: Úsporné opatrenie v obecnej samospráve
<ul style="list-style-type: none">▪ Analýza nedostatkov vplývajúcich na energetickú nákladovosť▪ Vypracovanie projektovej dokumentácie▪ Vykonanie stavebných úprav smerujúcich k úspornému režimu nákladov▪ Zrealizovanie tepelno-izolačných prác▪ Výmena vnútorného vybavenia – vykurovacieho systému v obecných objektoch
Priorita 2: Využívanie verejných zdrojov Európskej únie a SR
Opatrenie 2.1: Príprava žiadostí k získaniu nenávratného finančného príspevku z EÚ a štátnych fondov SR
<ul style="list-style-type: none">▪ Stanovenie priorít a spracovanie koncepcie investícií obce▪ Personálne a technické zabezpečenie pri spracovaní žiadostí▪ Prezentácia pre občanov o potrebách získania nenávratného finančného príspevku
Priorita 3: Obnova obecného majetku
Opatrenie 3.1: Rekonštrukcia obecných objektov (materská škola, kultúrny dom, priestory obecného úradu a pod.)
<ul style="list-style-type: none">▪ Vypracovanie projektovej dokumentácie▪ Výber realizačnej firmy▪ Rekonštrukcia budov
Opatrenie 3.2: Obnova miestneho rozhlasu
<ul style="list-style-type: none">▪ Spracovanie technickej dokumentácie▪ Výber dodávateľa▪ Rekonštrukcia rozhlasu a jeho ústredne
Opatrenie 3.3: Rekonštrukcia verejného osvetlenia
<ul style="list-style-type: none">▪ Posúdenie aktuálneho stavu a spracovanie technickej dokumentácie▪ Výber dodávateľa▪ Rekonštrukcia verejného osvetlenia
Priorita 4: Manažment využívania obecného majetku
Opatrenie 4.1: Efektívne využívanie existujúceho obecného majetku
<ul style="list-style-type: none">▪ Analýza stavu obecných budov▪ Projekt úprav obecných priestorov▪ Úprava a obnova priestorov▪ Informovanie občanov o možnosti využitia obecných priestorov▪ Prenájom, prípadne predaj priestorov s finančným zvýhodnením pre obyvateľov obce



Financovanie:

- štátny rozpočet,
- rozpočet obce,
- európske fondy,
- súkromné zdroje.



VI. SCHVÁLENIE PLÁNU HOSPODÁRSKEHO A SOCIÁLNEHO ROZVOJA OBCE

Plán hospodárskeho a sociálneho rozvoja obce Bašovce je strategický strednodobý dokument, ktorý určuje víziu rozvoja obce, prioritné rozvojové oblasti a strategické ciele ich naplnenia. Tento dokument je základným východiskom pre spracovanie ďalších materiálov rozvoja jednotlivých oblastí života obce Bašovce.

Predmetný PHSR obce Bašovce bol schválený VZN č. na zasadnutí obecného zastupiteľstva dňa



VII. POUŽITÁ LITERATÚRA A INFORMAČNÉ ZDROJE

1. Úplné znenie zákona Slovenskej národnej rady č. 369/1990 Zb. o obecnom zriadení v znení neskorších predpisov
2. Zákon č. 503/2001 o podpore regionálneho rozvoja v znení neskorších predpisov
3. www.tourist-channel.sk
4. www.statistics.sk
5. www.e-obce.sk
6. www.obce.info
7. Propagačné materiály o obci Bašovce